



**РАСПОРЯЖЕНИЕ
ПРАВИТЕЛЬСТВА БЕЛГОРОДСКОЙ ОБЛАСТИ**

Белгород

23 , сентября _____ 2013 г.

№ 451-рп

**Об утверждении границ территорий объектов культурного наследия
(памятников истории и культуры) и режимов использования земельных
участков в границах данных территорий**

В соответствии с Федеральным законом от 25 июня 2002 года № 73-ФЗ «Об объектах культурного наследия (памятниках истории и культуры) народов Российской Федерации», законом Белгородской области от 13 ноября 2003 года № 97 «Об объектах культурного наследия (памятниках истории и культуры) Белгородской области», в целях обеспечения сохранности объектов культурного наследия (памятников истории и культуры) в их исторической среде:

1. Утвердить прилагаемые границы территорий объектов культурного наследия (памятников истории и культуры), расположенных на территории Корочанского района Белгородской области, с их описанием.

2. Утвердить режимы использования земельных участков в границах территорий объектов культурного наследия (памятников истории и культуры), расположенных на территории Корочанского района Белгородской области (прилагаются).

3. Администрации Корочанского района (Сергиенко А.Н.) учесть границы территорий объектов культурного наследия, режимы использования земельных участков в границах данных территорий в документах территориального планирования, правилах землепользования и застройки, документации по планировке территорий.

4. Контроль за исполнением распоряжения возложить на департамент внутренней и кадровой политики Белгородской области (Сергачёв В.А.).

Информацию об исполнении распоряжения представить к 1 октября 2014 года.

**Губернатор
Белгородской области**



Е.Савченко

Утверждены
распоряжением Правительства
Белгородской области
от « **23** » **сентября** 2013 г. № **45I-рп**

Границы территории объекта культурного наследия регионального значения
«Здание школы садовых рабочих, где в 1896-1898 годы работал её основатель
ученый-садовод Н.И. Кичунов»
(г. Короча, ул. Интернациональная, 25)

1.1. Схема границ территории объекта культурного наследия
регионального значения «Здание школы садовых рабочих, где в 1896-1898 годы
работал её основатель ученый-садовод Н.И. Кичунов»



Масштаб 1:2000

Условные обозначения:



граница территории объекта культурного наследия
объект культурного наследия

1.2. Описание границ территории объекта культурного наследия регионального значения «Здание школы садовых рабочих, где в 1896-1898 годы работал её основатель ученый-садовод Н.И. Кичунов»

Северная граница территории объекта культурного наследия проходит на расстоянии двух метров от северного фасада здания (поворотные точки А-Б).

Восточная граница территории проходит по стене пристройки (поворотные точки Б-В).

Южная граница проходит по стене пристройки (поворотные точки В-Г).

Западная граница проходит по стене пристройки (поворотные точки Г-А).

1.3. Координаты поворотных точек границ территории объекта культурного наследия регионального значения «Здание школы садовых рабочих, где в 1896-1898 годы работал её основатель ученый-садовод Н.И. Кичунов»

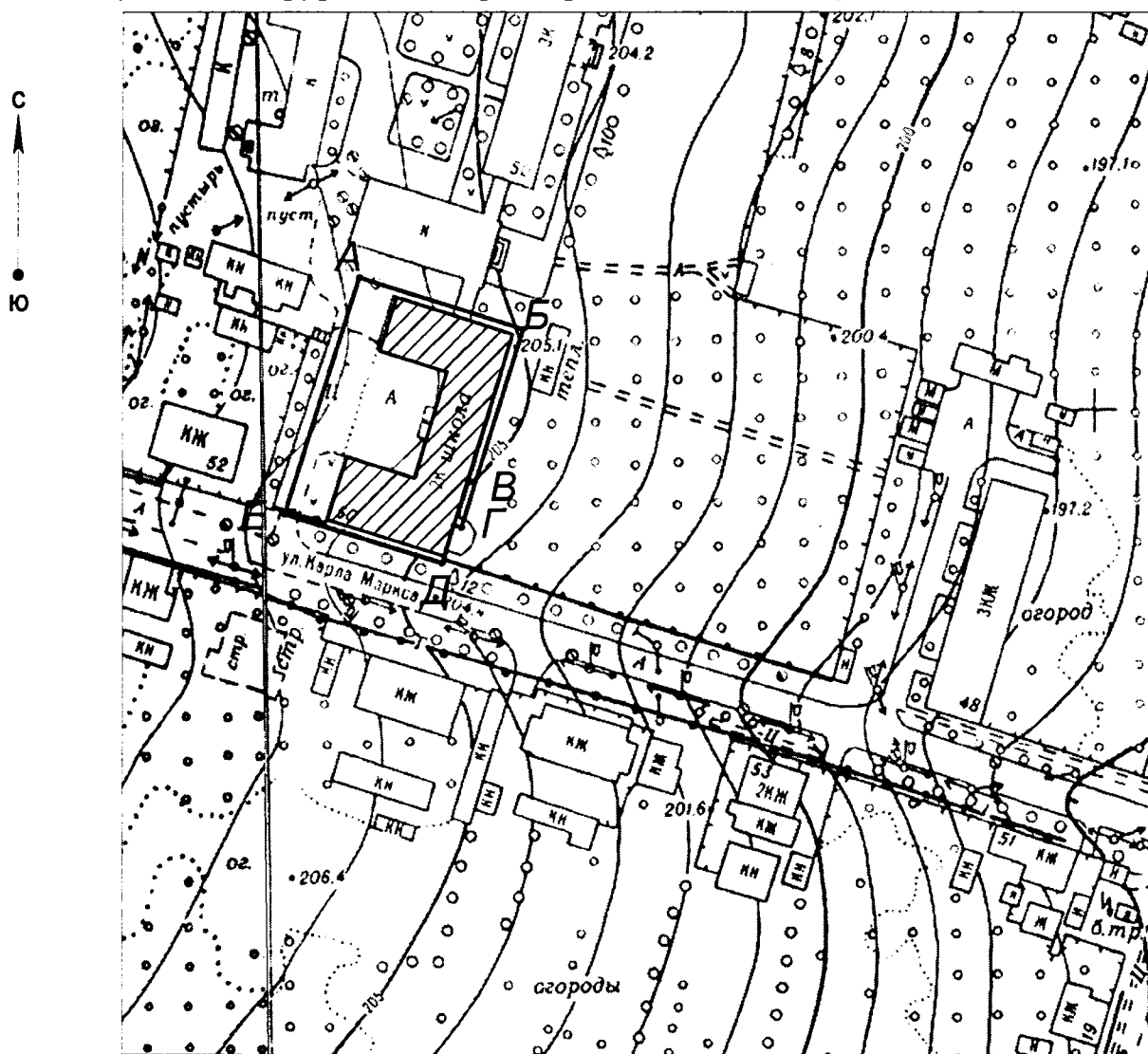
Наименование поворотных точек	Координаты поворотных точек		Мера линии	Дирекционный угол
	Х	У		
А	419332.42	2159136.15		
			11.35	107°34'15"
Б	419329.00	2159146.97		
			13.05	197°34'11"
В	419316.56	2159143.03		
			11.69	289°35'16"
Г	419320.48	2159132.01		
			12.64	19°6'41"



Утверждены
распоряжением Правительства
Белгородской области
от « 23 » сентября 2013 г. № 451-рп

**Границы территории объекта культурного наследия регионального значения
«Здание бывшей мужской гимназии, где в 1890-1898 годах учились хирург
С.Р. Миротворцев и писатель-пушкиновед А.И. Гессен»
(г. Короча, ул. К. Маркса, д. 44)**

**1.1. Схема границ территории объекта культурного наследия
регионального значения «Здание бывшей мужской гимназии, где в 1890-1898
годах учились хирург С.Р. Миротворцев и писатель-пушкиновед А.И. Гессен»**



Масштаб 1:2000

Условные обозначения:



— граница территории объекта культурного наследия

▨ объект культурного наследия

1.2. Описание границ территории объекта культурного наследия регионального значения «Здание бывшей мужской гимназии, где в 1890-1898 годах учились хирург С.Р. Миротворцев и писатель-пушкиновец А.И. Гессен»

Северная граница территории объекта культурного наследия проходит на расстоянии двух метров от северного фасада здания (поворотные точки А-Б).

Восточная граница территории проходит на расстоянии двух метров от восточного фасада здания (поворотные точки Б-Д).

Южная граница проходит на расстоянии двух метров от южного фасада здания (поворотные точки Д-Е).

Западная сторона границы проходит на расстоянии десяти метров от западного фасада здания (поворотные точки Е-А).

1.3. Координаты поворотных точек границ территории объекта культурного наследия регионального значения «Здание бывшей мужской гимназии, где в 1890-1898 годах учились хирург С.Р. Миротворцев и писатель-пушкиновец А.И. Гессен»

Наименование поворотных точек	Координаты поворотных точек		Мера линии	Дирекционный угол
	X	Y		
А	419164.33	2158436.37		
			41.41	107°17'31"
Б	419152.02	2158475.9		
			49.66	197°16'56"
В	419104.60	2158461.15		
			2.00	287°16'55"
Г	419105.20	2158459.25		
			9.63	197°16'52"
Д	419096.00	2158456.39		
			39.58	287°16'54"
Е	419107.76	2158418.59		
			59.3	17°26'52"



Утверждены
распоряжением Правительства
Белгородской области
от « 23 » сентября 2013 г. № 451-рп

**Границы территории объекта культурного наследия регионального значения
«Дом, где в 1918 году формировался 6-й повстанческий Корочанский полк»
(г. Короча, ул. Дорошенко, д. 20)**

**1.1. Схема границ территории объекта культурного наследия
регионального значения «Дом, где в 1918 году формировался 6-й повстанческий
Корочанский полк»**



Масштаб 1:2000

Условные обозначения:



— граница территории объекта культурного наследия
▨ объект культурного наследия

1.2. Описание границ территории объекта культурного наследия регионального значения «Дом, где в 1918 году формировался 6-й повстанческий Корочанский полк»

Северная граница территории объекта культурного наследия проходит по стене пристроенного здания (поворотные точки А-Б).

Восточная граница территории проходит на расстоянии двух метров от восточного фасада здания со стороны ул. Ленина (поворотные точки Б-В).

Южная граница проходит на расстоянии двух метров от южного фасада здания со стороны ул. Дорошенко (поворотные точки В-Г).

Западная граница проходит на расстоянии двух метров от западной стены здания (поворотные точки Г-А).

1.3. Координаты поворотных точек границ территории объекта культурного наследия регионального значения «Дом, где в 1918 году формировался 6-й повстанческий Корочанский полк»

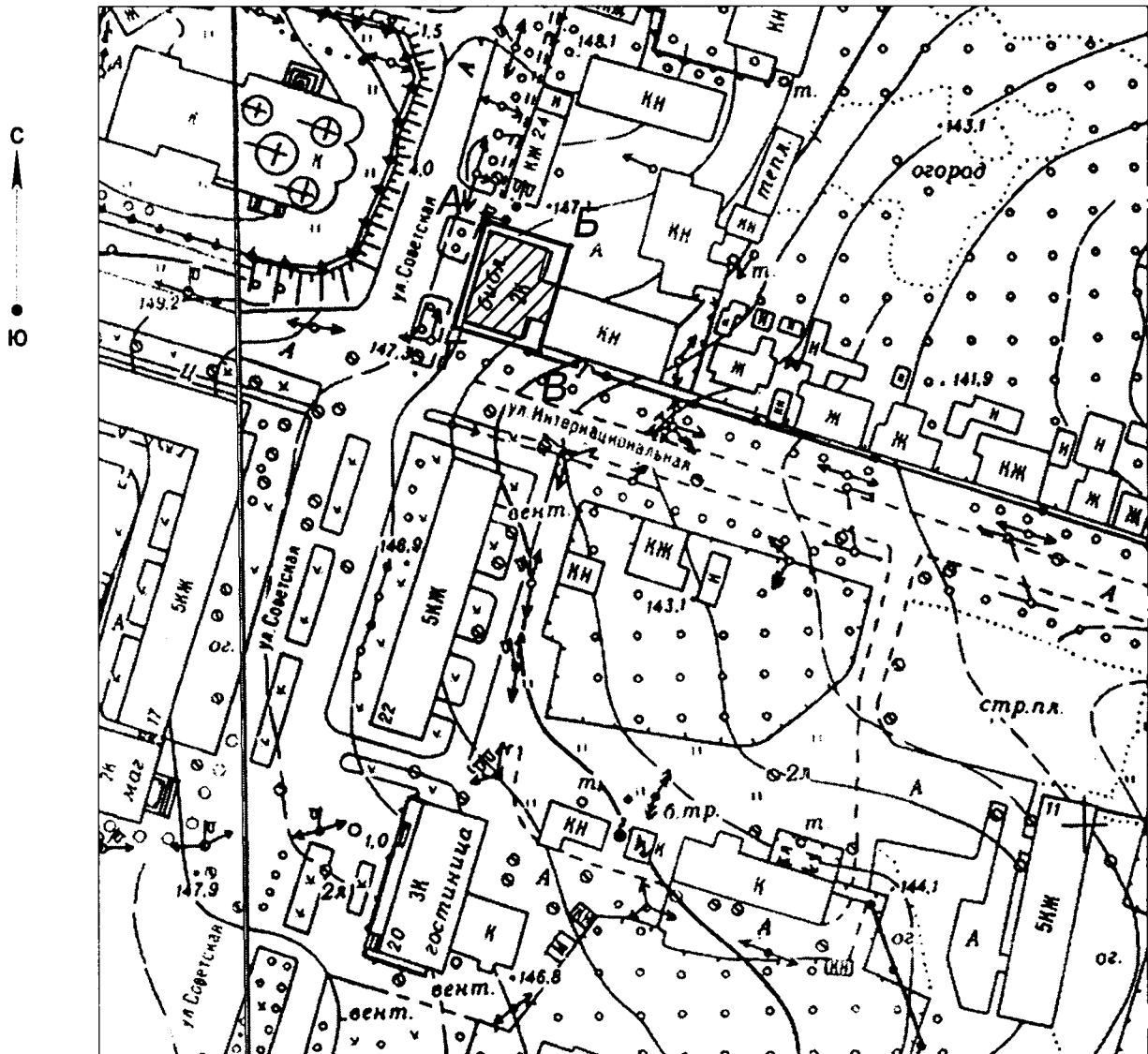
Наименование поворотных точек	Координаты поворотных точек		Мера линии	Дирекционный угол
	X	Y		
А	419134.67	2159161.21		
			23.75	105°41'47"
Б	419128.24	2159184.08		
			19.35	197°15'8"
В	419109.76	2159178.34		
			23.22	285°41'46"
Г	419116.04	2159155.98		
			19.35	15°41'57"



Утверждены
распоряжением Правительства
Белгородской области
от « 23 » сентября 2013 г. № 451-рп

Границы территории объекта культурного наследия регионального значения
«Дом, где в 1920 году находился уездный комитет РКСМ»
(г. Короча, ул. Советская, д. 24)

1.1. Схема границ территории объекта культурного наследия
регионального значения «Дом, где в 1920 году находился уездный комитет
РКСМ»



Масштаб 1:2000

Условные обозначения:



— граница территории объекта культурного наследия

▨ объект культурного наследия

1.2. Описание границ территории объекта культурного наследия регионального значения «Дом, где в 1920 году находился уездный комитет РКСМ»

Северная граница территории объекта культурного наследия проходит на расстоянии двух метров от северной стены здания (поворотные точки А-Б).

Восточная граница территории проходит на расстоянии пяти метров от восточного фасада здания (поворотные точки Б-В).

Южная граница проходит на расстоянии двух метров от южного фасада здания со стороны ул. Интернациональная (поворотные точки В-Г).

Западная граница проходит на расстоянии двух метров от западной стены здания со стороны ул. Советская (поворотные точки Г-А).

1.3. Координаты поворотных точек границ территории объекта культурного наследия регионального значения «Дом, где в 1920 году находился уездный комитет РКСМ»

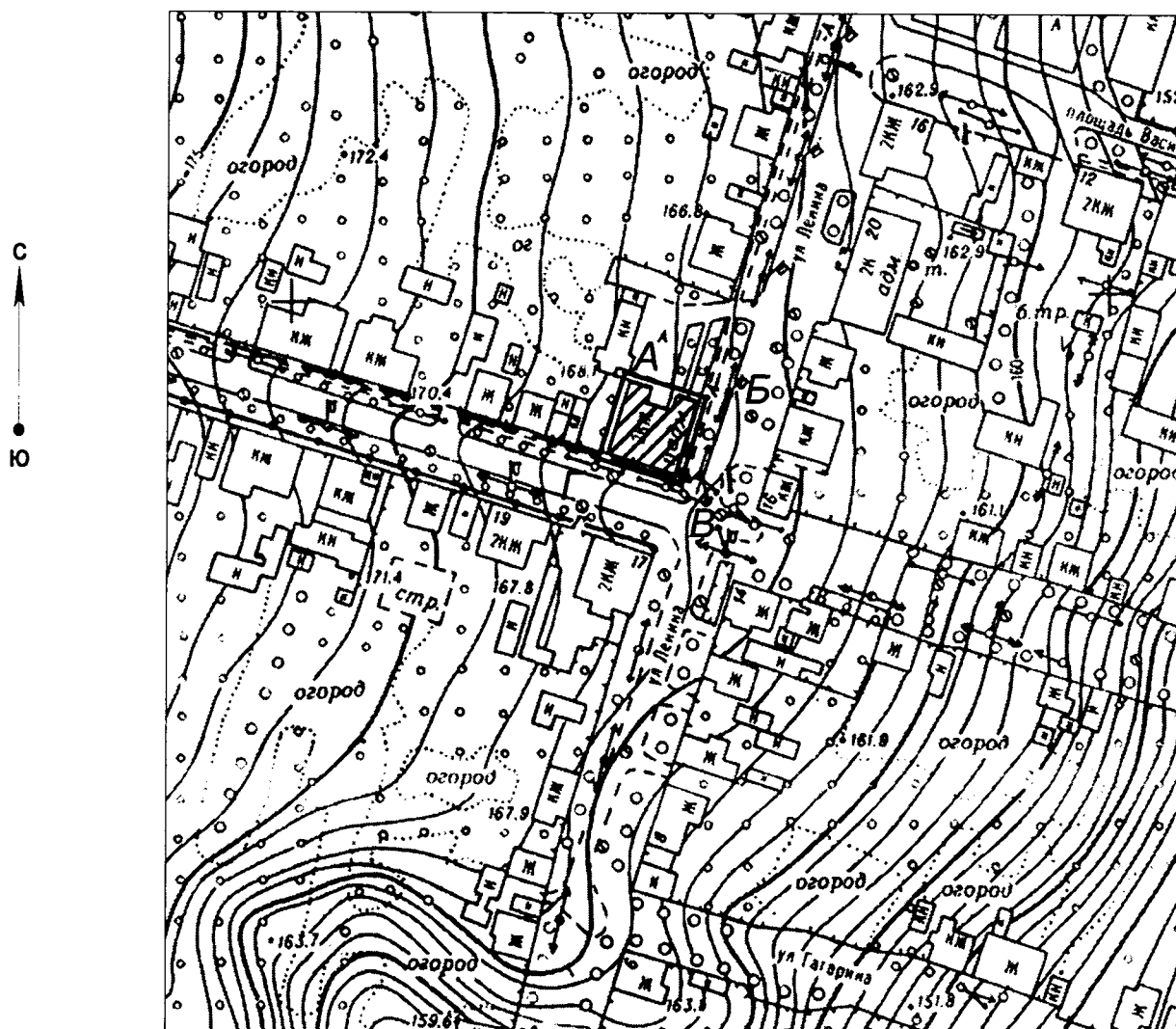
Наименование поворотных точек	Координаты поворотных точек		Мера линии	Дирекционный угол
	X	Y		
А	419282.85	2159471.88		
			21.06	106°36'28"
Б	419276.83	2159492.06		
			26.08	196°36'29"
В	419251.84	2159484.61		
			21.1	286°36'29"
Г	419257.87	2159464.39		
			26.08	16°41'59"



Утверждены
распоряжением Правительства
Белгородской области
от « 23 » сентября 2013 г. № 45I-рп

**Границы территории объекта культурного наследия регионального значения
«Дом, где в 1918 году находился уездный военно-революционный комитет»
(г. Короча, ул. Ленина, д. 11)**

**1.1. Схема границ территории объекта культурного наследия
регионального значения «Дом, где в 1918 году находился уездный военно-
революционный комитет»**



Масштаб 1:2000

Условные обозначения:



— граница территории объекта культурного наследия

▨ объект культурного наследия

1.2. Описание границ территории объекта культурного наследия регионального значения «Дом, где в 1918 году находился уездный военно-революционный комитет»

Северная граница территории объекта культурного наследия проходит на расстоянии двух метров от северной стены здания (поворотные точки А-Б).

Восточная граница территории проходит на расстоянии двух метров от восточного фасада здания со стороны ул. Ленина (поворотные точки Б-В).

Южная граница проходит на расстоянии двух метров от южного фасада здания со стороны ул. К. Маркса (поворотные точки В-Г).

Западная граница проходит на расстоянии двух метров от западной стены здания (поворотные точки Г-А).

1.3. Координаты поворотных точек границ территории объекта культурного наследия регионального значения «Дом, где в 1918 году находился уездный военно-революционный комитет»

Наименование поворотных точек	Координаты поворотных точек		Мера линии	Дирекционный угол
	Х	У		
А	418919.09	2159097.17		
			20.95	107°0'12"
Б	418912.97	2159117.2		
			22.18	196°44'49"
В	418891.73	2159110.81		
			21.14	287°1'24"
Г	418897.92	2159090.59		
			22.17	17°14'59"



Утверждены
распоряжением Правительства
Белгородской области
от « 23 » сентября 2013 г. № 451-рп

**Границы территории объекта культурного наследия регионального значения
«Дом, где в 1917 году проходило совещание представителей трудящихся
Корочанского уезда, на котором были избраны ревком и уездный Совет»
(г. Короча, ул. Пролетарская, д. 39)**

**1.1.Схема границ территории объекта культурного наследия
регионального значения «Дом, где в 1917 году проходило совещание
представителей трудящихся Корочанского уезда, на котором были избраны
ревком и уездный Совет»**



масштаб 1:2000

Условные обозначения:

- граница территории объекта культурного наследия
- объект культурного наследия



1.2. Описание границ территории объекта культурного наследия регионального значения «Дом, где в 1917 году проходило совещание представителей трудящихся Корочанского уезда, на котором были избраны ревком и уездный Совет»

Северная граница территории объекта культурного наследия проходит на расстоянии восемнадцати метров от северной стены здания, со стороны ул. Дзержинского (поворотные точки А-Б).

Восточная граница территории проходит на расстоянии восемнадцати метров от восточного фасада здания, со стороны ул. Пролетарская (поворотные точки Б-В)

Южная граница проходит на расстоянии 5,5 метра от южной стены здания (поворотные точки В-Г).

Западная граница проходит на расстоянии двух метров от западной стены здания (поворотные точки Г-А).

1.3. Координаты поворотных точек границ территории объекта культурного наследия регионального значения «Дом, где в 1917 году проходило совещание представителей трудящихся Корочанского уезда, на котором были избраны ревком и уездный Совет»

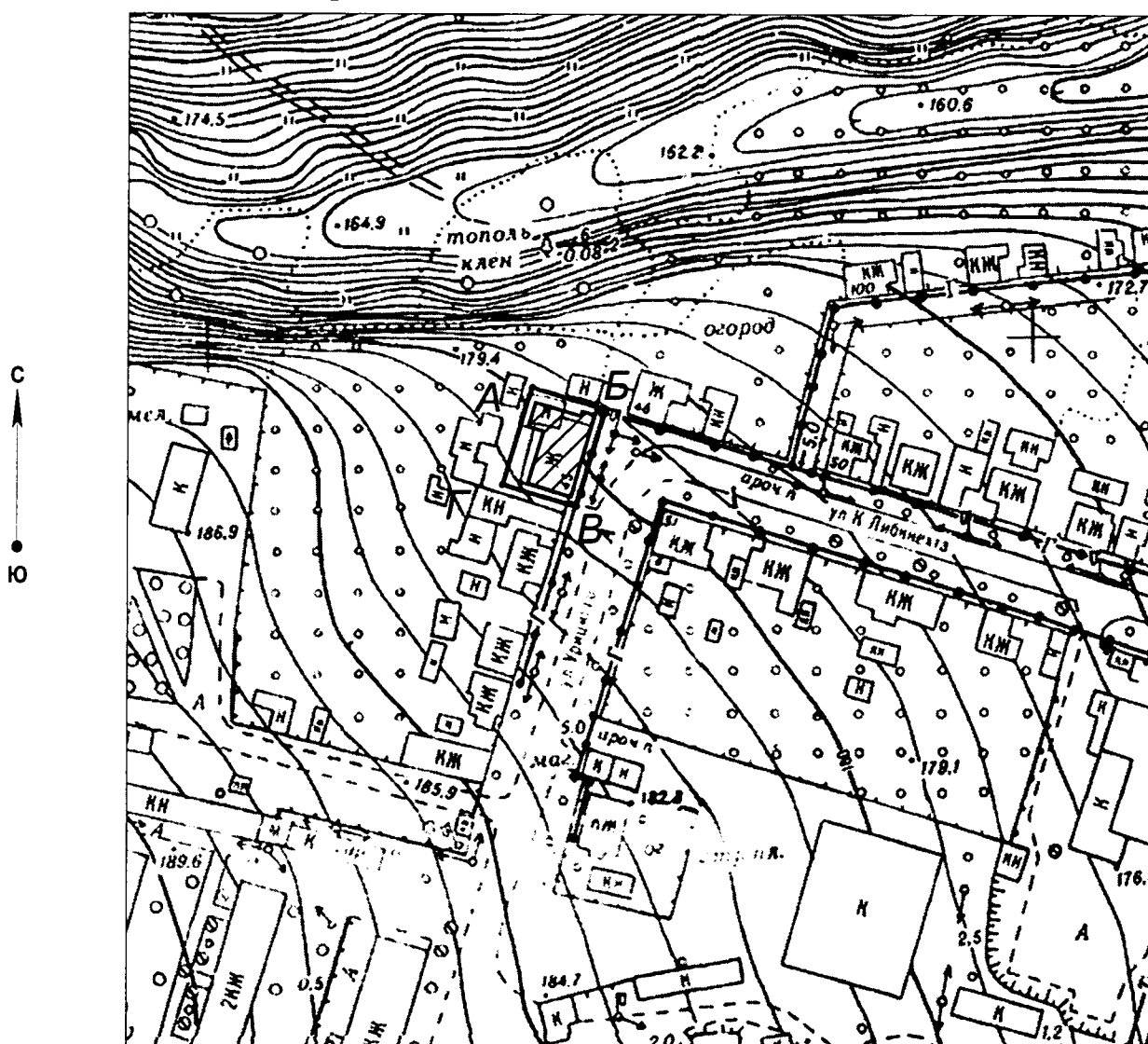
Наименование поворотных точек	Координаты поворотных точек		Мера линии	Дирекционный угол
	X	Y		
А	419608.98	2159008.36		
			46.14	107°23'48"
Б	419595.19	2159052.38		
			95.34	197°11'5"
В	419504.11	2159024.22		
			44.53	287°11'8"
Г	419517.26	2158981.67		
			95.52	16°13'17"



Утверждены
распоряжением Правительства
Белгородской области
от « 23 » сентября 2013 г. № 451-рп

**Границы территории объекта культурного наследия регионального значения
«Здание, в котором в 1943 году размещался штаб 69 армии генерала
В.Д. Крюченкина»
(г. Короча, ул. Урицкого, д. 43)**

**1.1.Схема границ территории объекта культурного наследия
регионального значения «Здание, в котором в 1943 году размещался штаб 69
армии генерала В.Д. Крюченкина»**



масштаб 1:2000

Условные обозначения:

- | | |
|---|---|
| — | - граница территории объекта культурного наследия |
| ▨ | - объект культурного наследия |

1.2. Описание границ территории объекта культурного наследия регионального значения «Здание, в котором в 1943 году размещался штаб 69 армии генерала В.Д. Крюченкина»

Северная граница территории объекта культурного наследия проходит на расстоянии двух метров от северной стены здания (поворотные точки А-Б).

Восточная граница территории проходит на расстоянии двух метров от восточного фасада здания (поворотные точки Б-В).

Южная граница проходит на расстоянии двух метров от южной стены здания. (поворотные точки В-Г).

Западная граница проходит на расстоянии двух метров от западной стены здания (поворотные точки Г-А)

1.3. Координаты поворотных точек границ территории объекта культурного наследия регионального значения «Здание, в котором в 1943 году размещался штаб 69 армии генерала В.Д. Крюченкина»

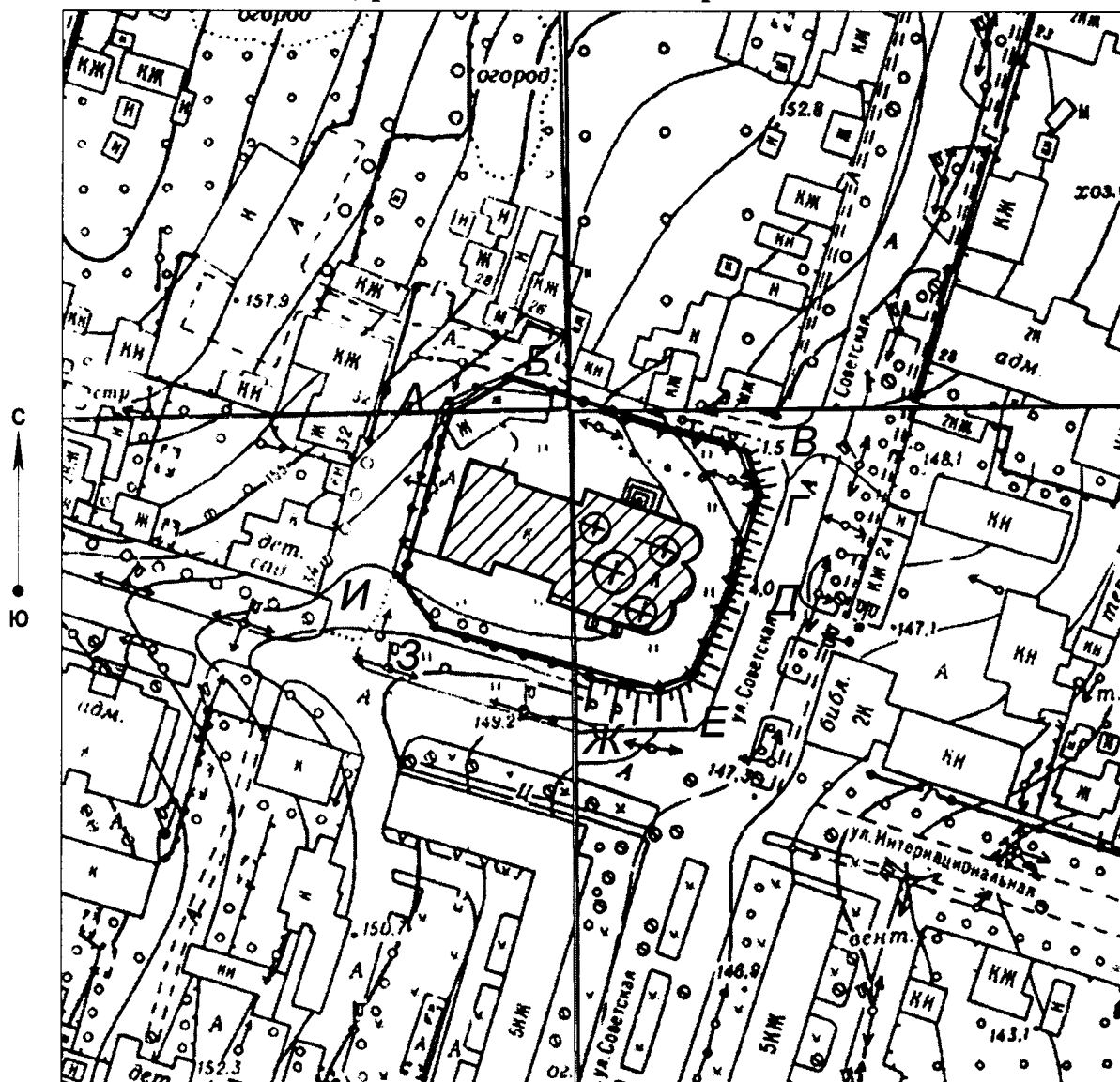
Наименование поворотных точек	Координаты поворотных точек		Мера линии	Дирекционный угол
	X	Y		
А	419921.58	2158886.45		
			18.76	106°42'20"
Б	419916.19	2158904.42		
			24.65	196°42'26"
В	419892.58	2158897.33		
			18.76	286°42'23"
Г	419897.97	2158879.36		
			24.65	16°42'18"



Утверждены
распоряжением Правительства
Белгородской области
от « 23 » сентября 2013 г. № 451-рп



Границы территории объекта культурного наследия регионального значения
«Церковь Рождества Богородицы»
(г. Короча)

1.1. Схема границ территории объекта культурного наследия
регионального значения «Церковь Рождества Богородицы»



масштаб 1:2000

Условные обозначения:

-  - граница территории объекта культурного наследия
 - объект культурного наследия

1.2. Описание границ территории объекта культурного наследия регионального значения «Церковь Рождества Богородицы»

Северная граница территории объекта культурного наследия проходит на расстоянии двадцати двух метров от северной стены храма (поворотные точки А-Г).

Восточная граница территории проходит на расстоянии шести метров от восточного фасада здания со стороны ул. Советская (поворотные точки Г-Е).

Южная граница проходит на расстоянии тринадцати метров от южной стены здания со стороны ул. Интернациональная (поворотные точки Е-И).

Западная граница проходит на расстоянии девяти метров от западной стены здания (поворотные точки И-А).

1.3. Координаты поворотных точек границ территории объекта культурного наследия регионального значения «Церковь Рождества Богородицы»

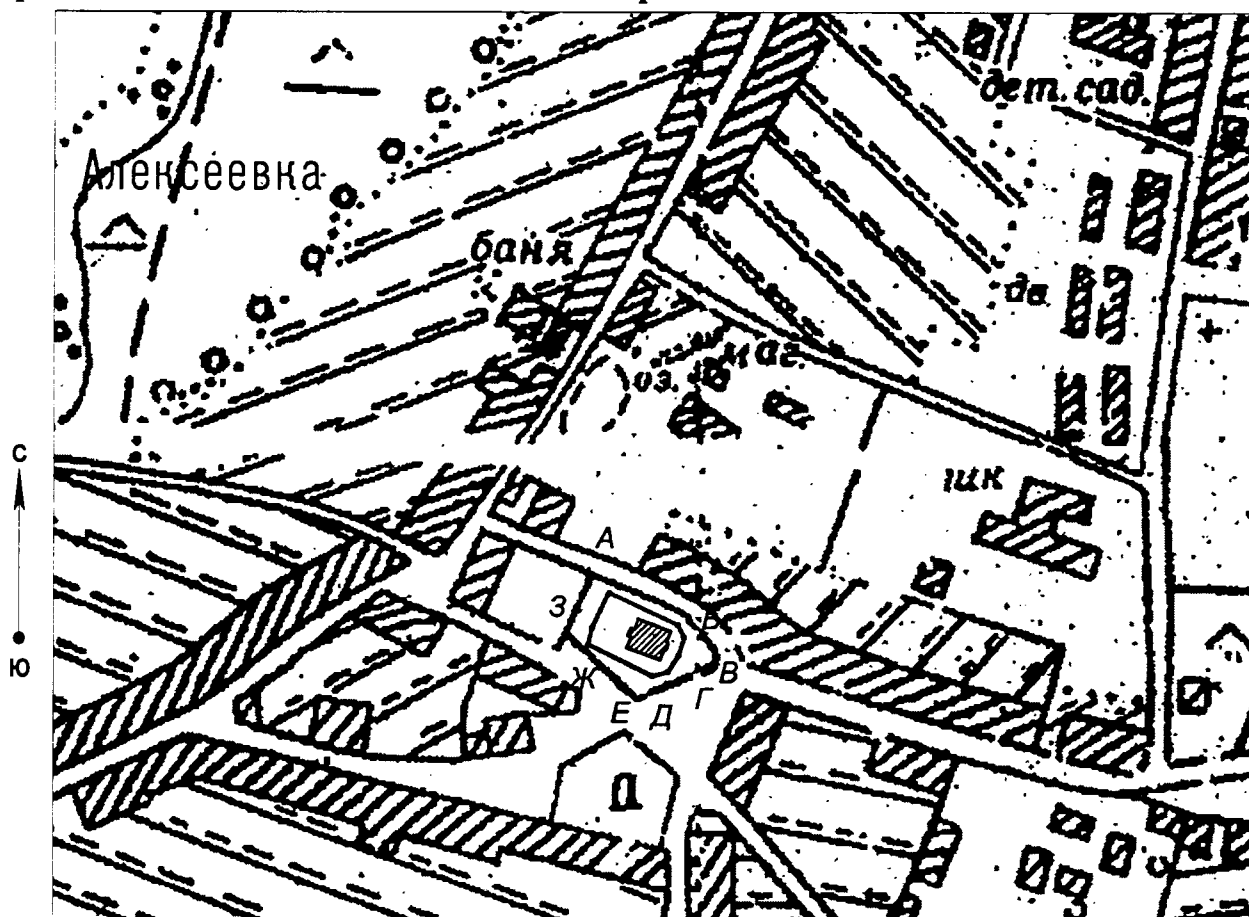
Наименование поворотных точек	Координаты поворотных точек		Мера линии	Дирекционный угол
	X	Y		
А	419338.27	2159382.18		
			16.44	60°46'8"
Б	419346.3	2159396.53		
			57.44	106°49'45"
В	419329.67	2159451.5		
			10.11	162°0'59"
Г	419320.05	2159454.63		
			24.09	195°31'55"
Д	419296.84	2159448.17		
			21.08	203°43'30"
Е	419277.55	2159439.69		
			9.42	249°47'18"
Ж	419274.29	2159430.85		
			54.22	285°20'58"
З	419288.64	2159378.57		
			13.29	324°47'13"
И	419299.5	2159370.91		
			40.38	16°12'46"



Утверждены
распоряжением Правительства
Белгородской области
от « 23 » сентября 2013 г. №451-рп



Границы территории объекта культурного наследия регионального значения
«Успенская церковь»
(Корочанский район, с. Алексеевка)

1.1. Схема границ территории объекта культурного наследия
регионального значения «Успенская церковь»



масштаб 1:2000

Условные обозначения:

-  - граница территории объекта культурного наследия
 - объект культурного наследия

1.2. Описание границ территории объекта культурного наследия регионального значения «Успенская церковь»

Северная граница территории объекта культурного наследия проходит на расстоянии восьми метров от северной стены храма (поворотные точки А-Б).

Восточная граница территории проходит на расстоянии восьми метров от восточного фасада храма (поворотные точки Б-Д).

Южная граница проходит на расстоянии десяти метров от южной стены храма (поворотные точки Д-Ж).

Западная граница территории объекта культурного наследия проходит на расстоянии двадцати пяти метров от западного фасада храма (поворотные точки Ж-А).

1.3. Координаты поворотных точек границ территории объекта культурного наследия регионального значения «Успенская церковь»

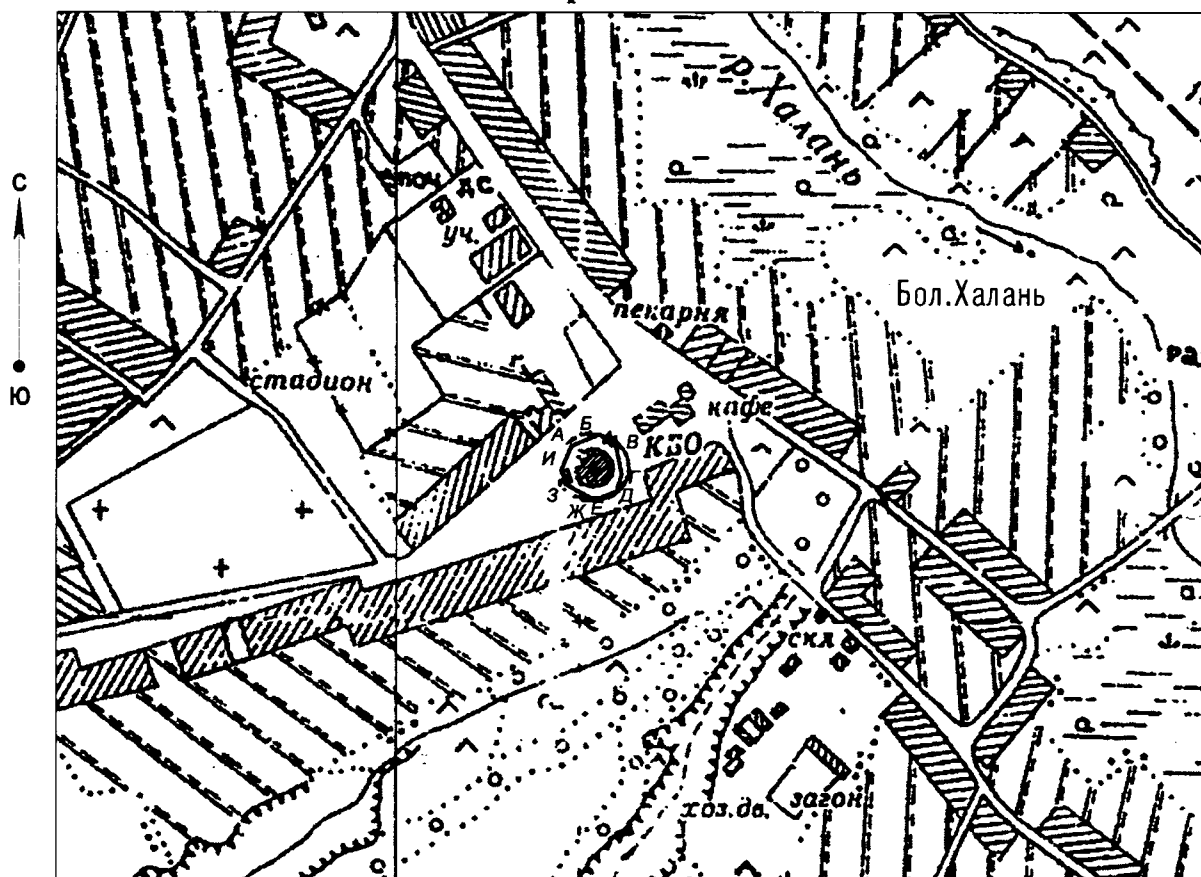
Наименование поворотных точек	Координаты поворотных точек		Мера линии	Дирекционный угол
	X	Y		
А	414218.76	2147949.87		
			50.43	114°52'21"
Б	414197.55	2147995.62		
			9.46	154°14'2"
В	414189.03	2147999.73		
			11.89	197°10'40"
Г	414177.67	2147996.22		
			13.24	213°8'17"
Д	414166.58	2147988.98		
			10.38	255°5'36"
Е	414163.91	2147978.95		
			47.64	295°34'35"
Ж	414184.48	2147935.97		
			11.3	12°42'17"
З	414195.51	2147938.46		
			25.9	26°8'8"



Утверждены
распоряжением Правительства
Белгородской области
от « 23 » сентября 2013 г. № 45I-рп


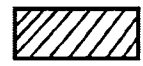
Границы территории объекта культурного наследия регионального значения
«Успенская церковь»
(Корочанский район, с. Большая Халань)

1.1. Схема границ территории объекта культурного наследия
регионального значения «Успенская церковь»



масштаб 1:2000

Условные обозначения:

-  - граница территории объекта культурного наследия
 - объект культурного наследия

1.2. Описание границ территории объекта культурного наследия регионального значения «Успенская церковь»

Северная граница территории объекта культурного наследия проходит на расстоянии восемнадцати метров от северного фасада здания (поворотные точки А-В).

Восточная граница территории проходит на расстоянии четырнадцати метров от восточного фасада храма (поворотные точки В-Д).

Южная граница проходит на расстоянии восемнадцати метров от южной стены храма (поворотные точки Д-Ж).

Западная граница территории объекта культурного наследия проходит по фрагментам забора, далее на расстоянии двух метров от каменных ворот (поворотные точки Ж-А).

1.3. Координаты поворотных точек границ территории объекта культурного наследия регионального значения «Успенская церковь»

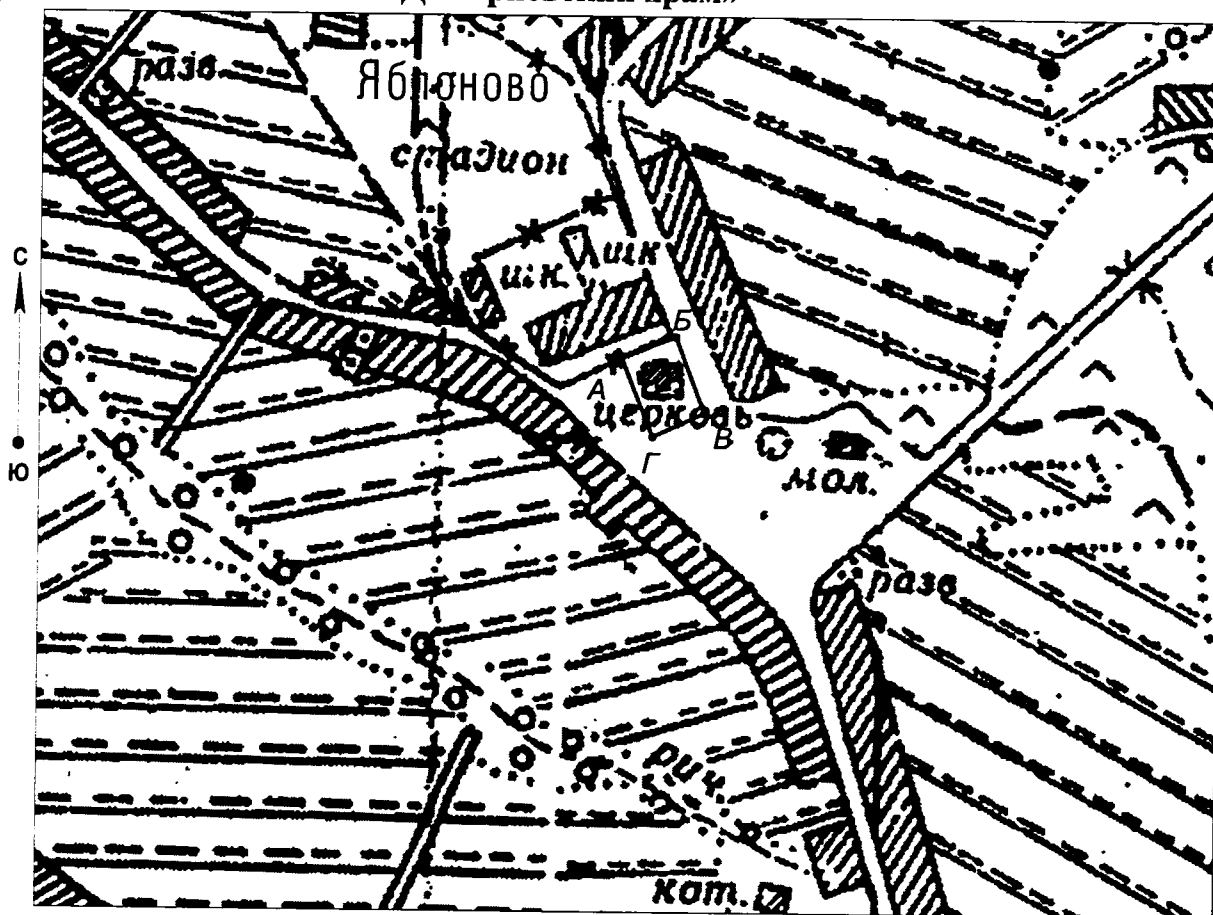
Наименование поворотных точек	Координаты поворотных точек		Мера линии	Дирекционный угол
	X	Y		
А	431182.09	2175996.43	31.43	68°24'11"
Б	431193.66	2176025.65	20.65	123°48'47"
В	431182.16	2176042.81	30.04	167°34'31"
Г	431152.82	2176049.28	18.56	198°39'41"
Д	431135.24	2176043.34	18.45	249°32'23"
Е	431128.79	2176026.05	10.66	272°40'43"
Ж	431129.29	2176015.41	28.19	295°28'4"
З	431141.41	2175989.96	17.01	342°47'39"
И	431157.66	2175984.92	27	25°13'16"



Утверждены
распоряжением Правительства
Белгородской области
от « 23 » сентября 2013 г. № 45I-рп

Границы территории объекта культурного наследия регионального значения
«Дмитриевский храм»
(Корочанский район, с. Яблоново)

1.1. Схема границ территории объекта культурного наследия
регионального значения «Дмитриевский храм»



масштаб 1:2000

Условные обозначения:



- граница территории объекта культурного наследия
- объект культурного наследия

1.2. Описание границ территории объекта культурного наследия регионального значения «Дмитриевский храм»

Северная граница территории объекта культурного наследия проходит на расстоянии одиннадцати метров от северной стены храма (поворотные точки А-Б).

Восточная граница территории проходит на расстоянии 8,5 метра от восточного фасада здания (поворотные точки Б-В).

Южная граница проходит на расстоянии двадцати семи метров от южной стены здания (поворотные точки В-Г).

Западная граница территории объекта культурного наследия проходит на расстоянии шести метров от западного фасада здания (поворотные точки Г-А).

1.3. Координаты поворотных точек границ территории объекта культурного наследия регионального значения «Дмитриевский храм»

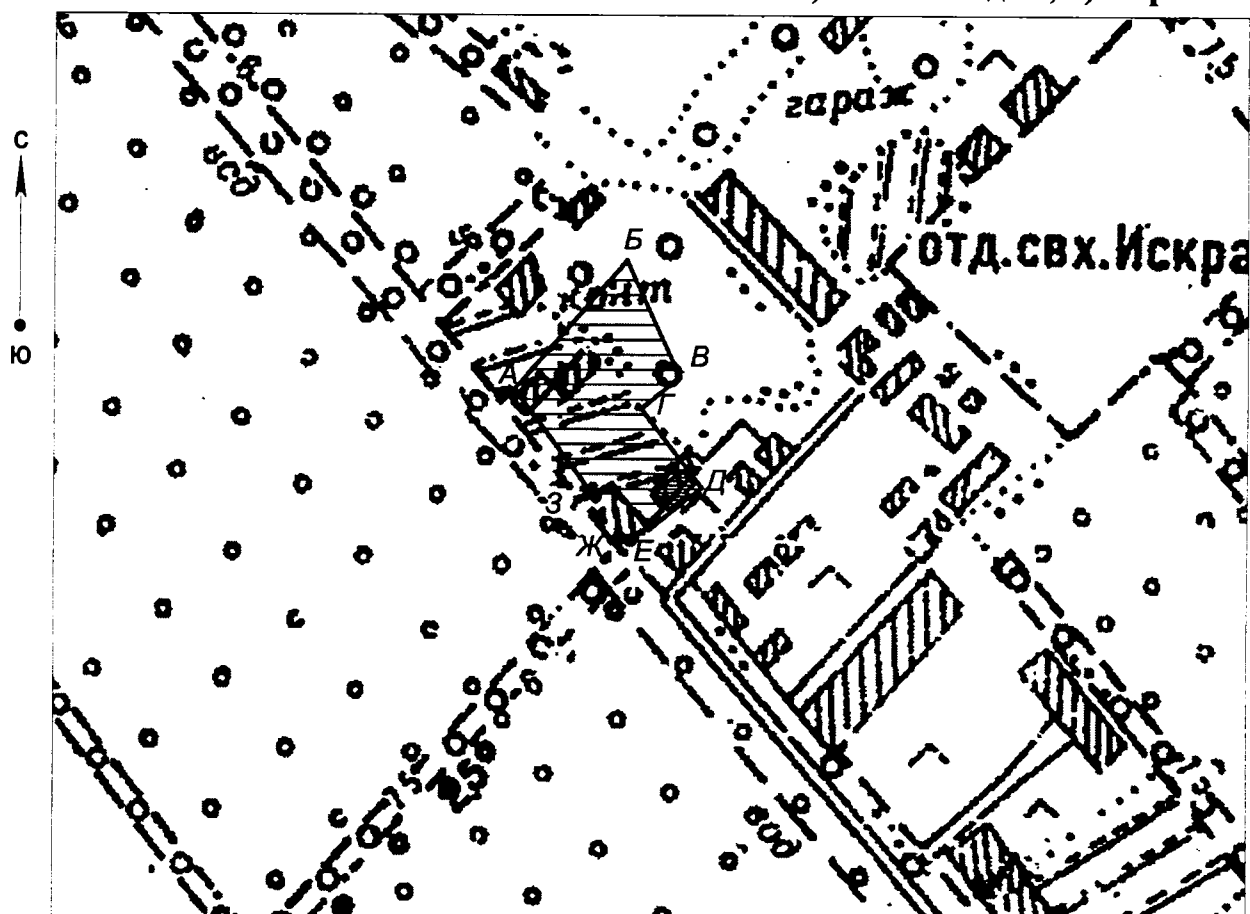
Наименование поворотных точек	Координаты поворотных точек		Мера линии	Дирекционный угол
	X	Y		
А	424052.11	2170825.77		
			39.45	69°37'9"
Б	424065.85	2170862.75		
			54.56	158°47'3"
В	424014.99	2170882.5		
			38.48	246°1'12"
Г	423999.35	2170847.34		
			57	337°45'45"



Утверждены
 распоряжением Правительства
 Белгородской области
 от « 23 » сентября 2013 г. № 451-рп



**Границы территории объекта культурного наследия регионального значения
 «Усадьба М.С. Балабанова: 1) Главный дом; 2) Парк»
 (Корочанский район, с. Искра)**

**1.1.Схема границ территории объекта культурного наследия
 регионального значения «Усадьба М.С. Балабанова: 1) Главный дом; 2) Парк»**



масштаб 1:2000

Условные обозначения:

-  - граница территории объекта культурного наследия
 - объект культурного наследия

1.2. Описание границ территории объекта культурного наследия регионального значения «Усадьба М.С. Балабанова: 1) Главный дом; 2) Парк»

Северная граница территории объекта культурного наследия проходит по границе сада (поворотные точки А-Б).

Восточная граница территории проходит по границе сада (поворотные точки Б-Д).

Южная граница территории проходит на расстоянии двух метров от главного дома (поворотные точки Д-Е).

Западная граница территории объекта культурного наследия проходит на расстоянии двух метров от главного дома, далее-по границе сада (поворотные точки Е-А).

1.3. Координаты поворотных точек границ территории объекта культурного наследия регионального значения «Усадьба М.С. Балабанова: 1) Главный дом; 2) Парк»

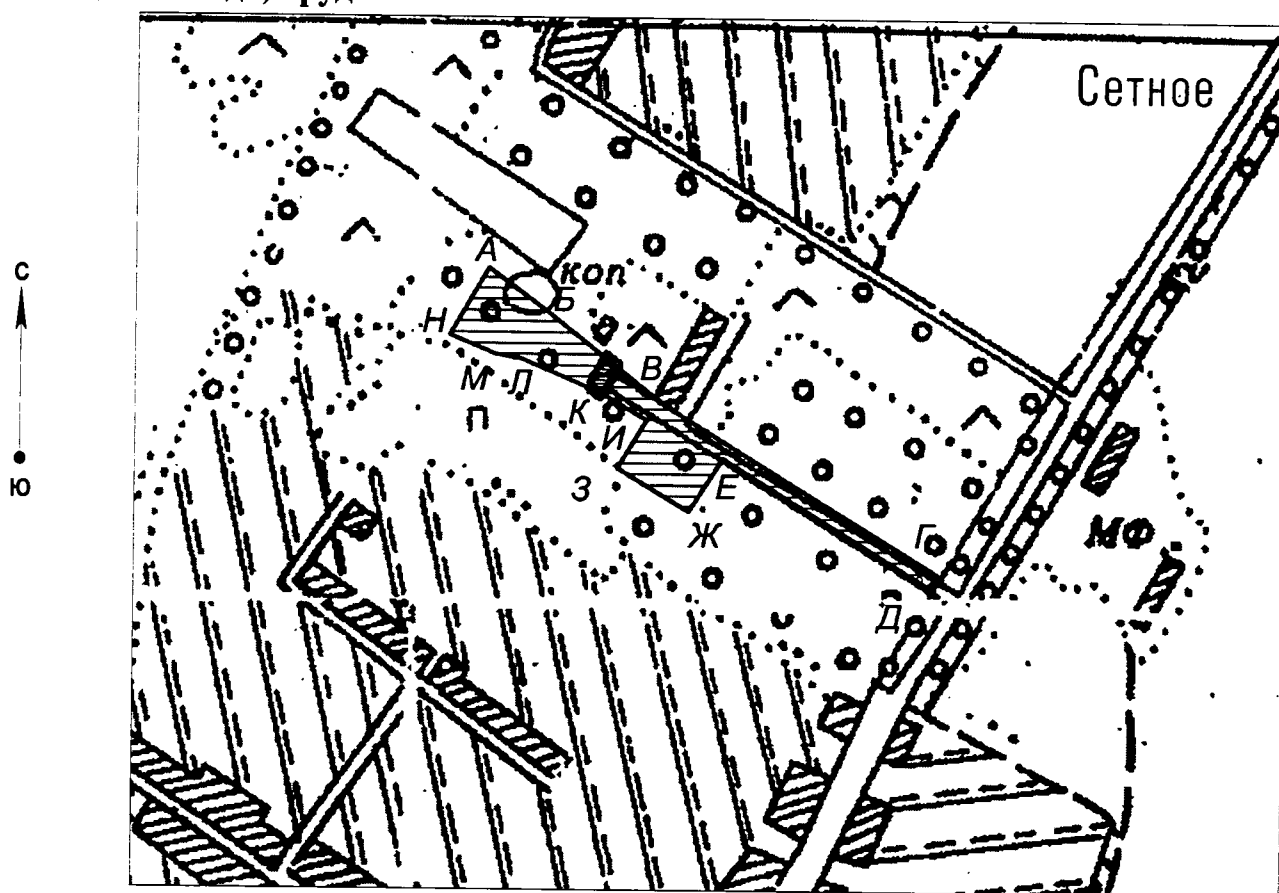
Наименование поворотных точек	Координаты поворотных точек		Мера линии	Дирекционный угол
	Х	У		
А	425156.86	2156998.31		
			114.93	41°12'24"
Б	425243.32	2157074.03		
			85.81	155°30'37"
В	425165.24	2157109.6		
			33.38	230°18'7"
Г	425143.92	2157083.91		
			66.85	142°33'42"
Д	425090.83	2157124.56		
			45.29	231°19'8"
Е	425062.53	2157089.2		
			39.85	321°50'58"
Ж	425093.87	2157064.58		
			15.56	243°44'16"
З	425086.99	2157050.63		
			87.29	323°10'25"



Утверждены
распоряжением Правительства
Белгородской области
от « 23 » сентября 2013 г. № 45I-рп

Границы территории объекта культурного наследия регионального значения
«Усадьба Алферова: 1) Главный дом; 2) Липовая аллея, фрагменты плодового
сада, пруд»
(Корочанский район, с. Сетное)

1.1. Схема границ территории объекта культурного наследия регионального значения «Усадьба Алферова: 1) Главный дом; 2) Липовая аллея, фрагменты плодового сада, пруд»



масштаб 1:2000

Условные обозначения:



- граница территории объекта культурного наследия
- объект культурного наследия

1.2. Описание границ территории объекта культурного наследия регионального значения «Усадьба Алферова: 1) Главный дом; 2) Липовая аллея, фрагменты плодового сада, пруд»

Северная граница территории объекта культурного наследия проходит по берегу пруда, далее на расстоянии двух метров от главного дома, далее на расстоянии двух метров от липовой аллеи (поворотные точки А-Г).

Восточная граница территории проходит по границе липовой аллеи (поворотные точки Г-Д).

Южная граница территории проходит на расстоянии двух метров от липовой аллеи, далее по границе фрагментов фруктового сада, далее на расстоянии двух метров от главного дома, далее по берегу пруда (поворотные точки Д-Н).

Западная граница территории объекта культурного наследия проходит по берегу пруда (поворотные точки Н-А).

1.3. Координаты поворотных точек границ территории объекта культурного наследия регионального значения «Усадьба Алферова: 1) Главный дом; 2) Липовая аллея, фрагменты плодового сада, пруд»

Наименование поворотных точек	Координаты поворотных точек		Мера линии	Дирекционный угол
	Х	У		
А	413226.66	2158057.04		
			50.3	125°42'22"
Б	413197.3	2158097.88		
			105.73	127°36'36"
В	413132.78	2158181.64		
			222.29	121°23'30"
Г	413016.99	2158371.39		
			10.55	212°57'17"
Д	413008.14	2158365.65		
			168.23	301°40'27"
Е	413096.47	2158222.48		
			44.13	212°49'23"
Ж	413059.39	2158198.56		
			58.67	300°52'17"
З	413089.49	2158148.21		
			38.8	31°36'53"
И	413122.54	2158168.55		
			37.43	300°12'8"
К	413141.36	2158136.2		
			60.34	292°30'54"
Л	413164.47	2158080.46		
			18.34	279°28'21"

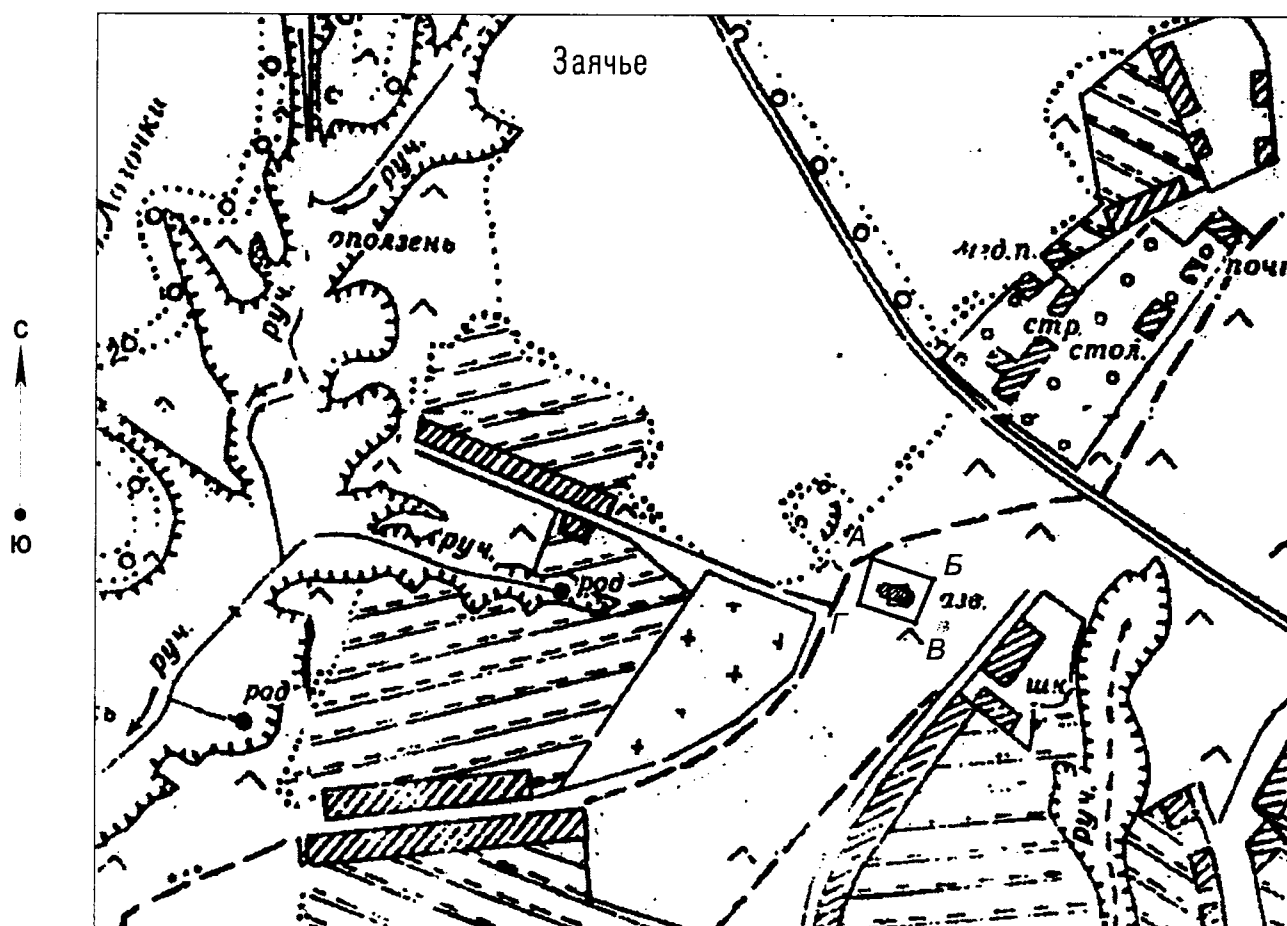
Наименование поворотных точек	Координаты поворотных точек		Мера линии	Дирекционный угол
	X	Y		
М	413167.49	2158062.37		
			34.78	291°59'27"
Н	413180.51	2158030.12		
			53.42	30°15'26"



Утверждены
постановлением Правительства
Белгородской области
от « 23 » сентября 2013 г. № 451-рп

Границы территории объекта культурного наследия местного значения
«Храм Параскевы Пятницы»
(Корочанский район, с. Заячье)

1.1. Схема границ территории объекта культурного наследия местного значения «Храм Параскевы Пятницы»



масштаб 1:2000

Условные обозначения:



-граница территории объекта культурного наследия

- объект культурного наследия

1.2. Описание границ территории объекта культурного наследия местного значения «Храм Параскевы Пятницы»

Северная граница территории объекта культурного наследия проходит на расстоянии девятнадцати метров от северной стены здания (поворотные точки А-Б).

Восточная граница территории проходит на расстоянии двенадцати метров от восточного фасада здания (поворотные точки Б-В).

Южная граница проходит на расстоянии пятнадцати метров от южной стены здания (поворотные точки В-Г).

Западная граница территории объекта культурного наследия проходит на расстоянии 14,5 метра от западного фасада здания (поворотные точки Г-А).

1.3. Координаты поворотных точек границ территории объекта культурного наследия местного значения «Храм Параскевы Пятницы»

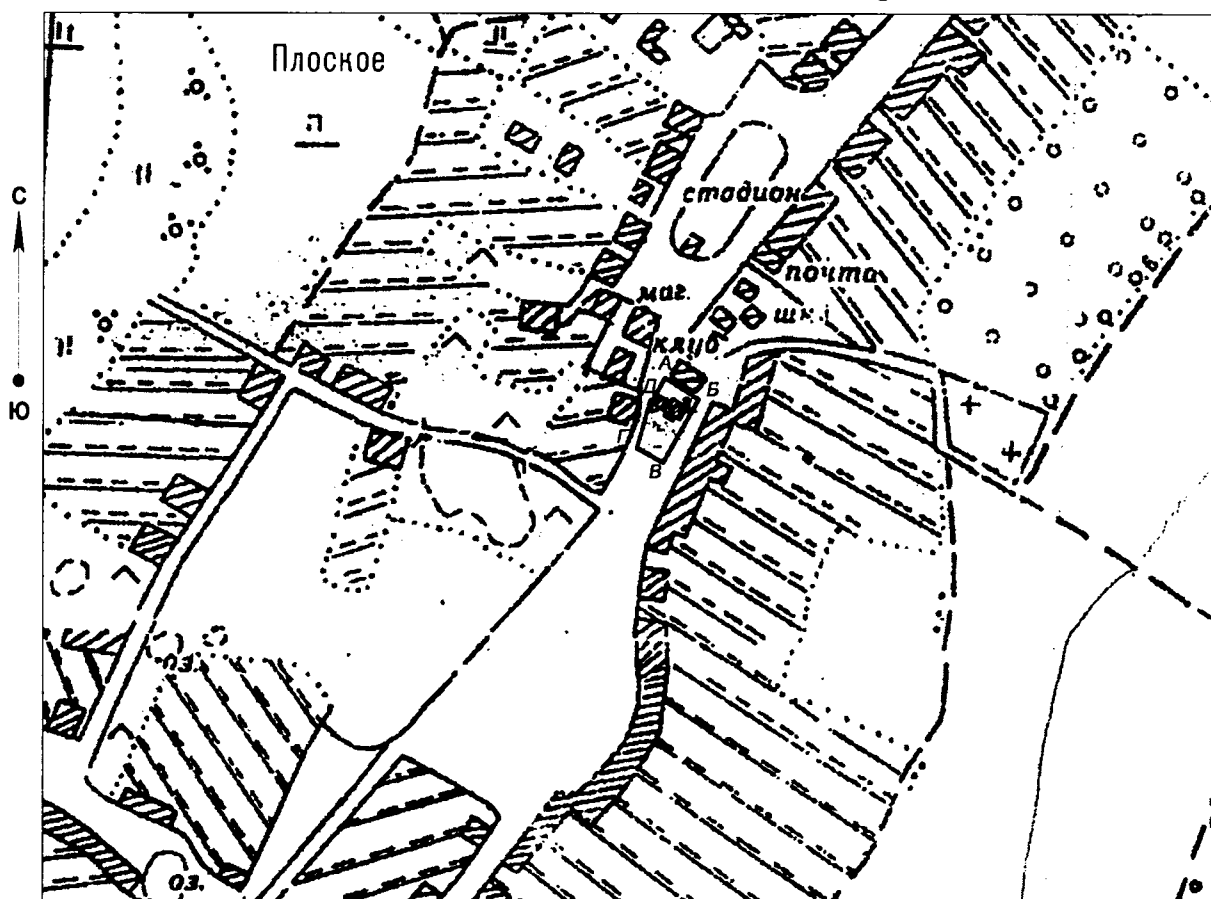
Наименование поворотных точек	Координаты поворотных точек		Мера линии	Дирекционный угол
	X	Y		
А	414869.24	2143594.81		
			64.76	108°27'35"
Б	414848.74	2143656.24		
			46.62	202°32'38"
В	414805.68	2143638.37		
			59.6	287°55'6"
Г	414824.02	2143581.65		
			47.1	16°13'18"



Утверждены
распоряжением Правительства
Белгородской области
от « 23 » сентября 2013 г. № 45I-рп


**Границы территории объекта культурного наследия местного значения
«Храм в честь Казанской иконы Божией Матери»
(Корочанский район, с. Плоское)**

1.1.Схема границ территории объекта культурного наследия местного значения «Храм в честь Казанской иконы Божией Матери»



масштаб 1:2000

Условные обозначения:

- граница территории объекта культурного наследия
-  - объект культурного наследия

1.2. Описание границ территории объекта культурного наследия местного значения «Храм в честь Казанской иконы Божией Матери»

Северная граница территории объекта культурного наследия проходит на расстоянии тринадцати метров от северной стены здания (поворотные точки А-Б).

Восточная граница территории проходит на расстоянии 6,5 метра от восточного фасада здания (поворотные точки Б-В).

Южная граница проходит на расстоянии сорока одного метра от южной стены здания (поворотные точки В-Г).

Западная граница территории объекта культурного наследия проходит на расстоянии трех метров от западного фасада здания (поворотные точки Г-А).

1.3. Координаты поворотных точек границ территории объекта культурного наследия местного значения «Храм в честь Казанской иконы Божией Матери»

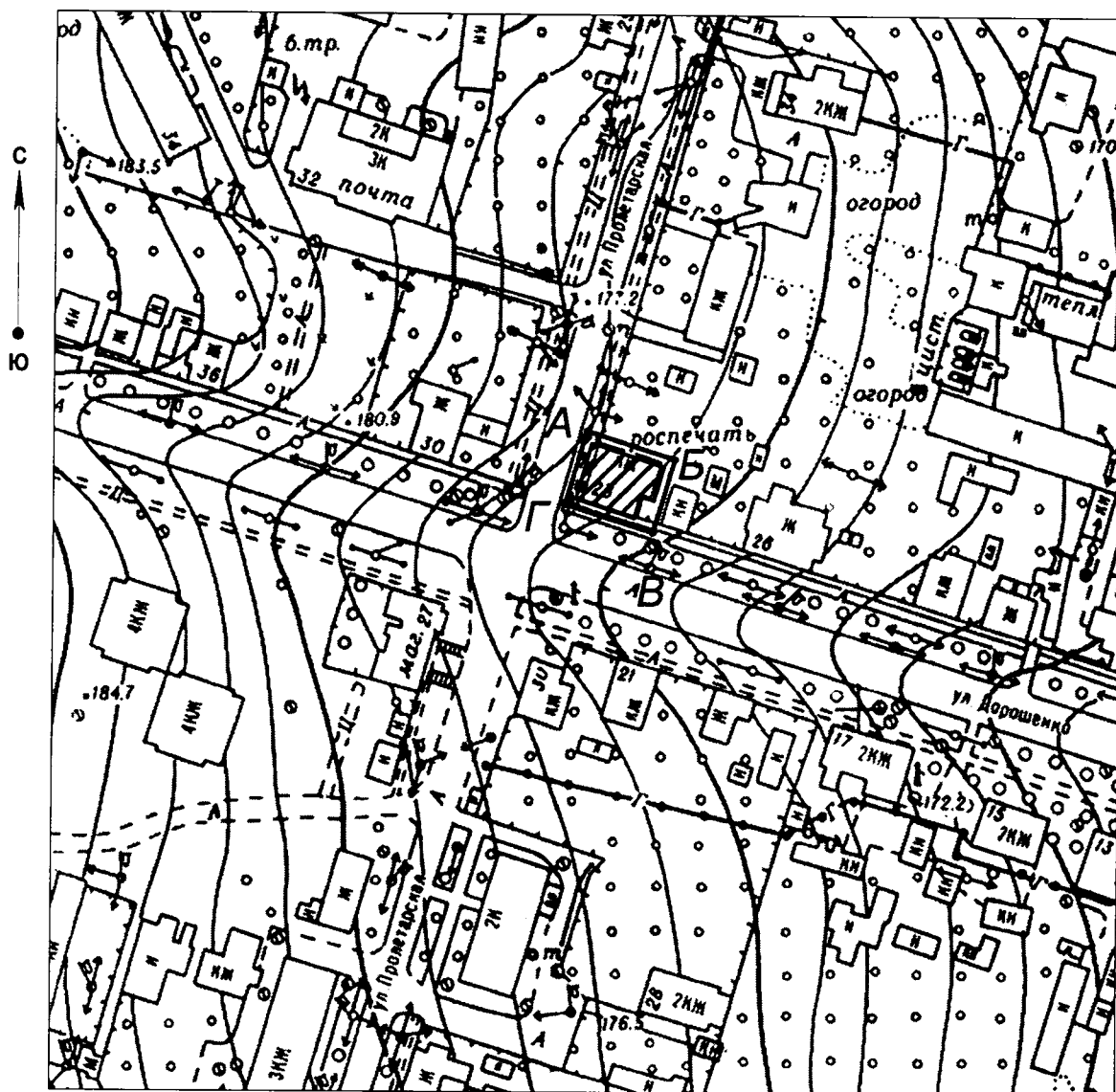
Наименование поворотных точек	Координаты поворотных точек		Мера линии	Дирекционный угол
	Х	У		
А	410030.07	2145861.03		
			40.62	122°48'15"
Б	410008.06	2145895.17		
			72.26	209°31'10"
В	409945.18	2145859.57		
			30.28	297°21'28"
Г	409959.1	2145832.67		
			40.9	15°10'34"
Д	409998.57	2145843.38		
			36.1	29°15'52"



Утверждены
распоряжением Правительства
Белгородской области
от « 23 » сентября 2013 г. №451-рп

Границы территории объекта культурного наследия регионального значения
«Дом Гольцева М.В.»
(г. Короча, ул. Дорошенко, д. 28)

1.1.Схема границ территории объекта культурного наследия
регионального значения «Дом Гольцева М.В.»



масштаб 1:2000

Условные обозначения:



- граница территории объекта культурного наследия

- объект культурного наследия

1.2. Описание границ территории объекта культурного наследия регионального значения «Дом Гольцева М.В.»

Северная граница территории объекта культурного наследия проходит на расстоянии двух метров от северной стены здания (поворотные точки А-Б).

Восточная граница территории проходит на расстоянии двух метров от крыльца здания (поворотные точки Б-В).

Южная граница проходит на расстоянии двух метров от южного фасада здания со стороны улицы Дорошенко (поворотные точки В-Г).

Западная граница территории объекта культурного наследия проходит на расстоянии двух метров от западного фасада здания со стороны улицы Пролетарская (поворотные точки Г-А).

1.3. Координаты поворотных точек границ территории объекта культурного наследия регионального значения «Дом Гольцева М.В.»

Наименование поворотных точек	Координаты поворотных точек		Мера линии	Дирекционный угол
	X	Y		
А	419199.55	2158951.09		
			21.61	107°36'45"
Б	419193.01	2158971.69		
			17.79	196°38'22"
В	419175.97	2158966.6		
			21.61	287°36'54"
Г	419182.51	2158946.00		
			17.78	16°38'26"



Утверждены
распоряжением Правительства
Белгородской области
от « 23 » сентября 2013 г. № 45I-рп

**Границы территории объекта культурного наследия регионального значения
«Земская больница»**



(г. Короча, ул. Интернациональная, д. 70)

**1.1. Схема границ территории объекта культурного наследия
регионального значения «Земская больница»**



масштаб 1:2000

Условные обозначения:

- | | |
|---|---|
|  | - граница территории объекта культурного наследия |
|  | - объект культурного наследия |

1.2. Описание границ территории объекта культурного наследия регионального значения «Земская больница»

Северная граница территории объекта культурного наследия проходит на расстоянии четырех метров от северной стены здания (поворотные точки А-Г).

Восточная граница территории проходит по краю крыльца пристройки, далее на расстоянии шести метров от восточной стены здания (поворотные точки Г-Д).

Южная граница проходит на расстоянии двадцати двух метров от южного фасада здания со стороны улицы Интернациональная (поворотные точки Д-Е).

Западная граница территории объекта культурного наследия проходит на расстоянии трех метров от западного фасада здания (поворотные точки Е-А).

1.3. Координаты поворотных точек границ территории объекта культурного наследия регионального значения «Земская больница»

Наименование поворотных точек	Координаты поворотных точек		Мера линии	Дирекционный угол
	X	Y		
А	419671.47	2158378.97		
			61.04	108°26'28"
Б	419652.17	2158436.88		
			5.74	120°52'10"
В	419649.22	2158441.81		
			9.41	109°3'25"
Г	419646.15	2158450.7		
			64.58	197°1'15"
Д	419584.4	2158431.79		
			75.62	288°4'45"
Е	419607.86	2158359.91		
			66.41	16°40'56"



Утверждены
распоряжением Правительства
Белгородской области
от « 23 » сентября 2013 г. № 451-рп

Границы территории объекта культурного наследия регионального значения
«Женская прогимназия»
(г. Короча, ул. Ленина, д.23)

1.1. Схема границ территории объекта культурного наследия
регионального значения «Женская прогимназия»



масштаб 1:2000

Условные обозначения:



- граница территории объекта культурного наследия
- объект культурного наследия

1.2. Описание границ территории объекта культурного наследия регионального значения «Женская прогимназия»

Северная граница территории объекта культурного наследия проходит на расстоянии двух метров от северного фасада со стороны ул. Дорошенко (поворотные точки А-Б).

Восточная граница территории проходит на расстоянии двух метров от восточного фасада здания со стороны ул. Ленина (поворотные точки Б-В).

Южная граница проходит на расстоянии двух метров от южной стены здания (поворотные точки В-Е).

Западная граница территории объекта культурного наследия проходит на расстоянии двух метров от западного фасада здания (поворотные точки Е-А).

1.3. Координаты поворотных точек границ территории объекта культурного наследия регионального значения «Женская прогимназия»

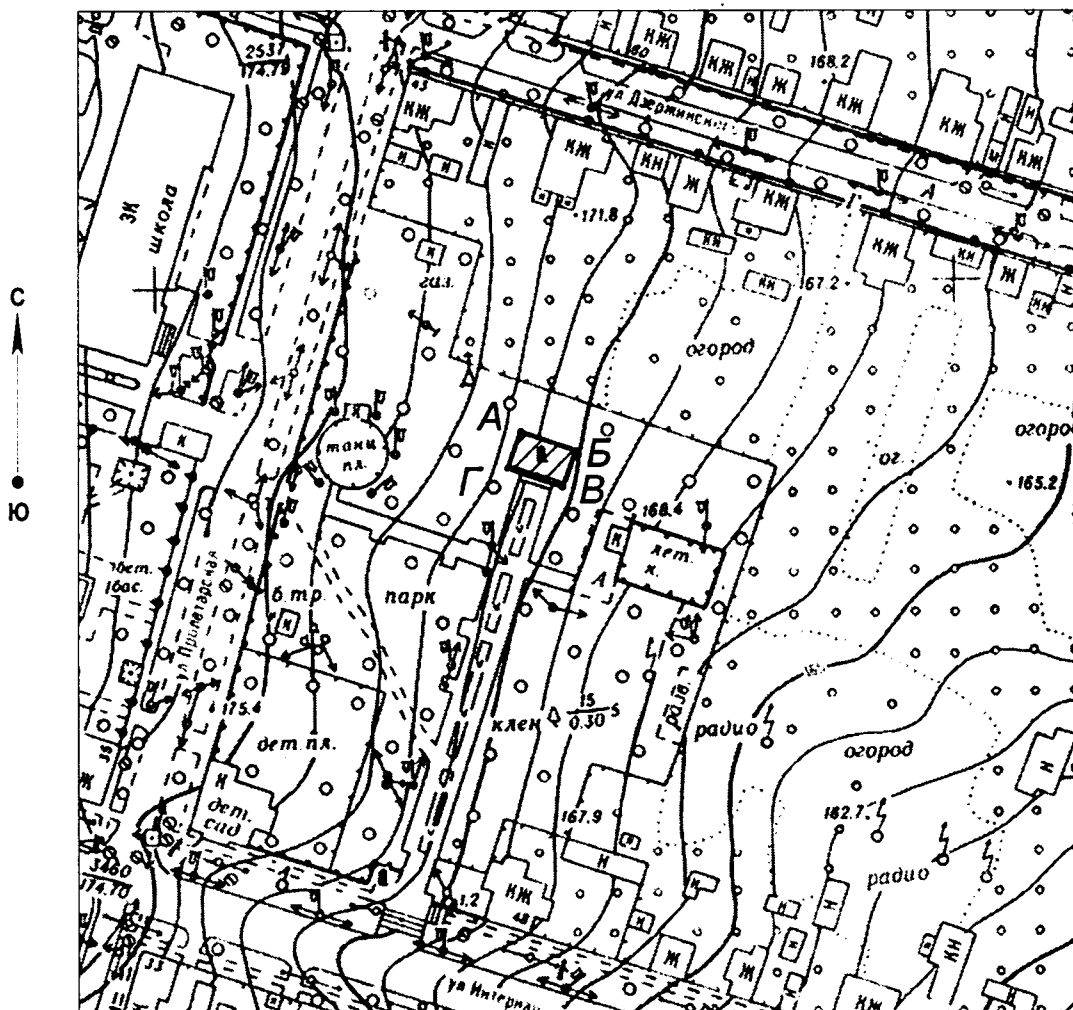
Наименование поворотных точек	Координаты поворотных точек		Мера линии	Дирекционный угол
	X	Y		
А	419088.43	2159150.24		
			20.5	106°56'34"
Б	419082.45	2159169.85		
			29.52	196°56'36"
В	419054.21	2159161.24		
			13.66	287°11'21"
Г	419058.25	2159148.19		
			3.24	17°18'4"
Д	419061.34	2159149.16		
			6.86	286°22'28"
Е	419063.28	2159142.58		
			26.29	16°56'35"



Утверждены
распоряжением Правительства
Белгородской области
от « 23 » сентября 2013 г. № 45I-рп



**Границы территории объекта культурного наследия регионального значения
«Братская могила советских воинов, погибших в боях с фашистскими
захватчиками в 1943 году. Захоронено 284 человека, установлены имена
253 человек. Скульптура советского воина с венком»
(г. Короча, в горсаде)**

**1.1. Схема границ территории объекта культурного наследия
регионального значения «Братская могила советских воинов, погибших в боях с
фашистскими захватчиками в 1943 году. Захоронено 284 человека, установлены
имена 253 человек. Скульптура советского воина с венком»**



масштаб 1:2000

Условные обозначения:

- | | |
|---|---|
|  | - граница территории объекта культурного наследия |
|  | - объект культурного наследия |

1.2. Описание границ территории объекта культурного наследия регионального значения «Братская могила советских воинов, погибших в боях с фашистскими захватчиками в 1943 году. Захоронено 284 человека, установлены имена 253 человек. Скульптура советского воина с венком»

Северная граница территории объекта культурного наследия проходит вдоль северной стороны братской могилы со стороны ул. Дзержинского (поворотные точки А-Б).

Восточная граница территории проходит вдоль восточной стороны братской могилы (поворотные точки Б-В).

Южная граница проходит вдоль южной стороны объекта культурного наследия со стороны ул. Интернациональная (поворотные точки В-Г).

Западная сторона границы проходит вдоль западной стороны братской могилы со стороны ул. Пролетарская (поворотные точки Г-А).

1.3. Координаты поворотных точек границ территории объекта культурного наследия регионального значения «Братская могила советских воинов, погибших в боях с фашистскими захватчиками в 1943 году. Захоронено 284 человека, установлены имена 253 человек. Скульптура советского воина с венком»

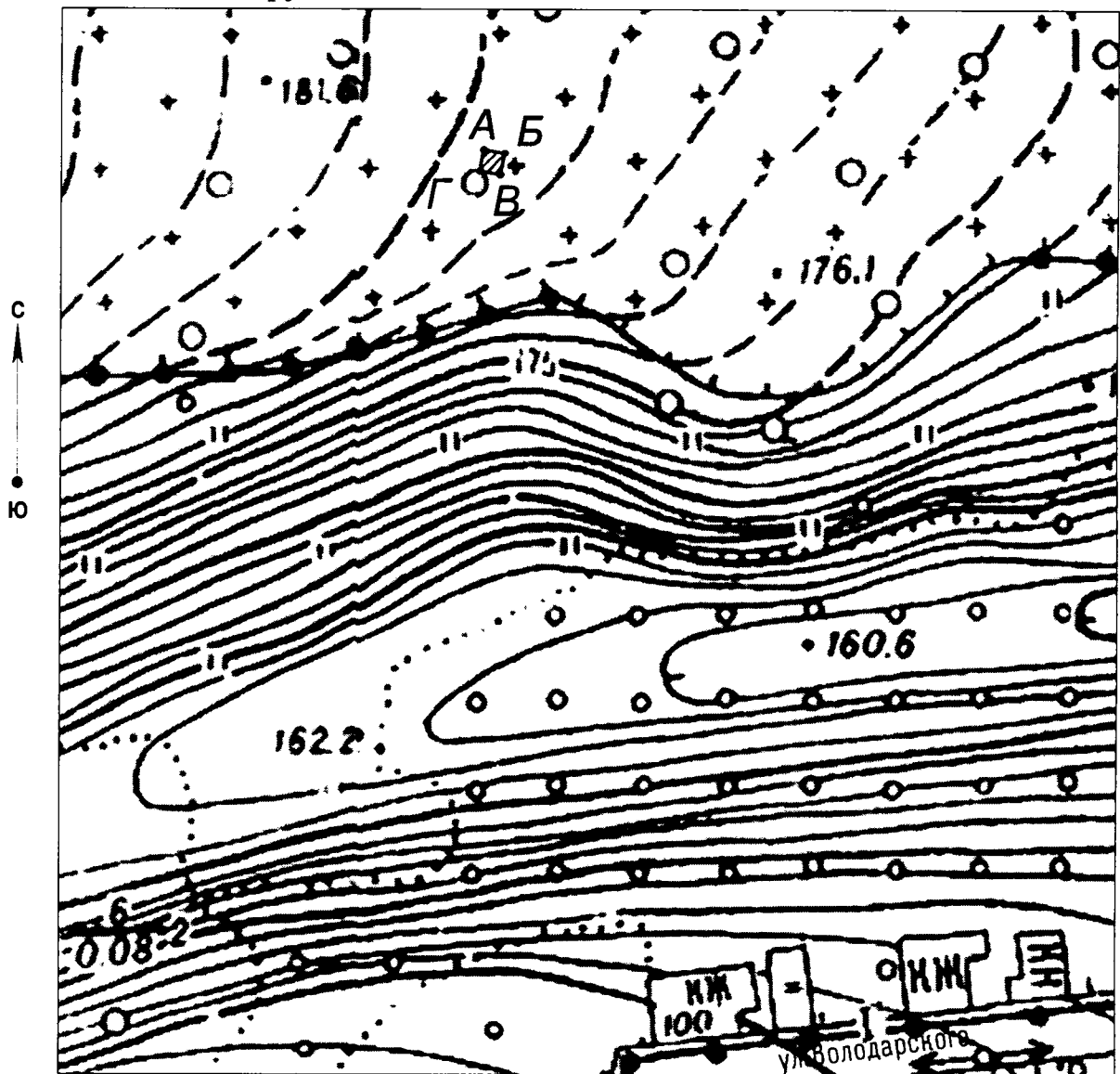
Наименование поворотных точек	Координаты поворотных точек		Мера линии	Дирекционный угол
	Х	У		
А	419499.01	2159101.56		
			14.62	109°19'37"
Б	419494.17	2159115.36		
			9.62	199°19'38"
В	419485.09	2159112.17		
			14.62	288°48'1"
Г	419489.81	2159098.33		
			9.76	19°19'27"



Утверждены
распоряжением Правительства
Белгородской области
от « 23 » сентября 2013 г. № 45I-рп



Границы территории объекта культурного наследия регионального значения
«Могила Серых Андрея Тимофеевича Героя Социалистического Труда»
(г. Короча, гражданское кладбище)

1.1. Схема границ территории объекта культурного наследия
регионального значения «Могила Серых Андрея Тимофеевича Героя
Социалистического Труда»



масштаб 1:2000

Условные обозначения:

-  - граница территории объекта культурного наследия
-  - объект культурного наследия

1.2. Описание границ территории объекта культурного наследия регионального значения «Могила Серых Андрея Тимофеевича Героя Социалистического Труда»

Северная граница территории объекта культурного наследия проходит вдоль северной стороны могилы (поворотные точки А-Б).

Восточная граница территории проходит вдоль восточной стороны могилы (поворотные точки Б-В).

Южная граница проходит вдоль южной стороны объекта культурного наследия со стороны ул. К. Либкнехта (поворотные точки В-Г).

Западная сторона границы проходит вдоль западной стороны могилы (поворотные точки Г-А).

1.3. Координаты поворотных точек границ территории объекта культурного наследия регионального значения «Могила Серых Андрея Тимофеевича Героя Социалистического Труда»

Наименование поворотных точек	Координаты поворотных точек		Мера линии	Дирекционный угол
	X	Y		
А	420044.03	2158945.67		
			2.5	100°24'55"
Б	420043.58	2158948.13		
			2.5	190°26'17"
В	420041.12	2158947.67		
			2.5	280°26'17"
Г	420041.58	2158945.22		
			2.5	10°26'31"



Утверждены
распоряжением Правительства
Белгородской области
от « 23 » сентября 2013 г. № 451-рп


**Границы территории объекта культурного наследия регионального значения
«Братская могила советских воинов, погибших в боях с фашистскими
захватчиками в 1943 году. Захоронено 19 человек, установлены имена
15 человек. Обелиск»
(г. Короча, в городском сквере)**

**1.1. Схема границ территории объекта культурного наследия
регионального значения «Братская могила советских воинов, погибших в боях с
фашистскими захватчиками в 1943 году. Захоронено 19 человек, установлены
имена 15 человек. Обелиск»**



масштаб 1:2000

Условные обозначения:

- граница территории объекта культурного наследия
-  - объект культурного наследия

1.2. Описание границ территории объекта культурного наследия регионального значения «Братская могила советских воинов, погибших в боях с фашистскими захватчиками в 1943 году. Захоронено 19 человек, установлены имена 15 человек. Обелиск»

Северная граница территории объекта культурного наследия проходит на расстоянии 2,4 метра от памятника со стороны ул. Дорошенко (поворотные точки А-Б).

Восточная граница территории проходит на расстоянии двух метров от памятника (поворотные точки Б-В).

Южная граница проходит воль южной стороны объекта культурного наследия на расстоянии 2,4 метра от памятника (поворотные точки В-Г).

Западная сторона границы проходит на расстоянии восьми метров от памятника со стороны ул. Ленина (поворотные точки Г-А).

1.3. Координаты поворотных точек границ территории объекта культурного наследия регионального значения «Братская могила советских воинов, погибших в боях с фашистскими захватчиками в 1943 году. Захоронено 19 человек, установлены имена 15 человек. Обелиск»

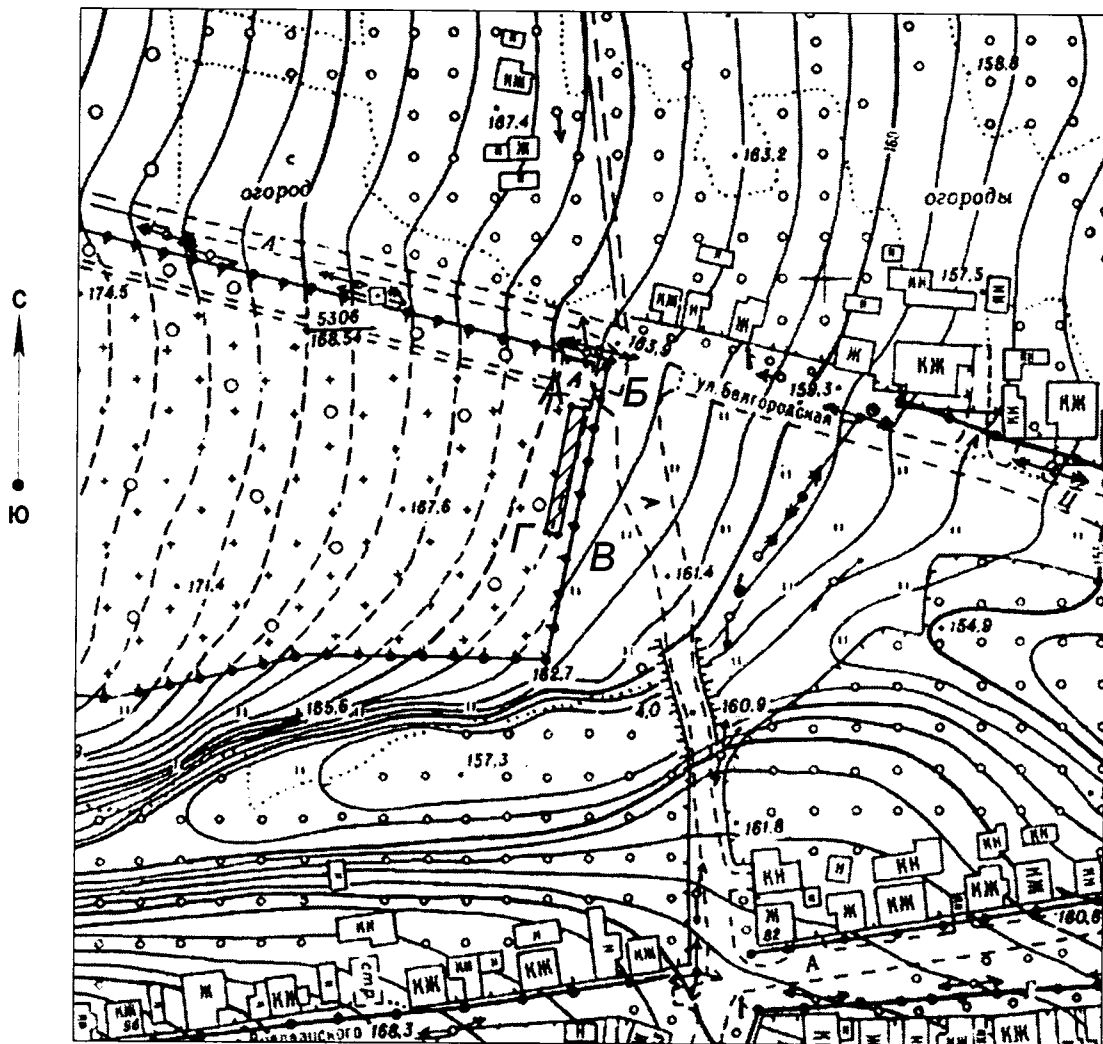
Наименование поворотных точек	Координаты поворотных точек		Мера линии	Дирекционный угол
	X	Y		
А	419063.94	2159179.76		
			14	109°0'15"
Б	419059.38	2159193		
			7.32	198°59'57"
В	419052.46	2159190.61		
			13.98	289°0'8"
Г	419057.01	2159177.39		
			7.32	18°51'56"



Утверждены
распоряжением Правительства
Белгородской области
от « 23 » сентября 2013 г. № 451-рп

**Границы территории объекта культурного наследия регионального значения
«Братская могила советских воинов, погибших в боях с фашистскими
захватчиками в 1943 году. Захоронено 81 человек, установлены имена 39
человек. Обелиск»
(г. Короча, на гражданском кладбище)**

**1.1. Схема границ территории объекта культурного наследия
регионального значения «Братская могила советских воинов, погибших в боях с
фашистскими захватчиками в 1943 году. Захоронено 81 человек, установлены
имена 39 человек. Обелиск»**



масштаб 1:2000

Условные обозначения:

- граница территории объекта культурного наследия
- объект культурного наследия

1.2. Описание границ территории объекта культурного наследия регионального значения «Братская могила советских воинов, погибших в боях с фашистскими захватчиками в 1943 году. Захоронено 81 человек, установлены имена 39 человек. Обелиск»

Северная граница территории объекта культурного наследия проходит вдоль северной стороны братской могилы (поворотные точки А-Б).

Восточная граница территории проходит вдоль восточной стороны братской могилы (поворотные точки Б-В).

Южная граница проходит вдоль южной стороны объекта культурного наследия по забору кладбища (поворотные точки В-Г).

Западная сторона границы проходит вдоль западной стороны братской могилы (поворотные точки Г-А).

1.3. Координаты поворотных точек границ территории объекта культурного наследия регионального значения «Братская могила советских воинов, погибших в боях с фашистскими захватчиками в 1943 году. Захоронено 81 человек, установлены имена 39 человек. Обелиск»

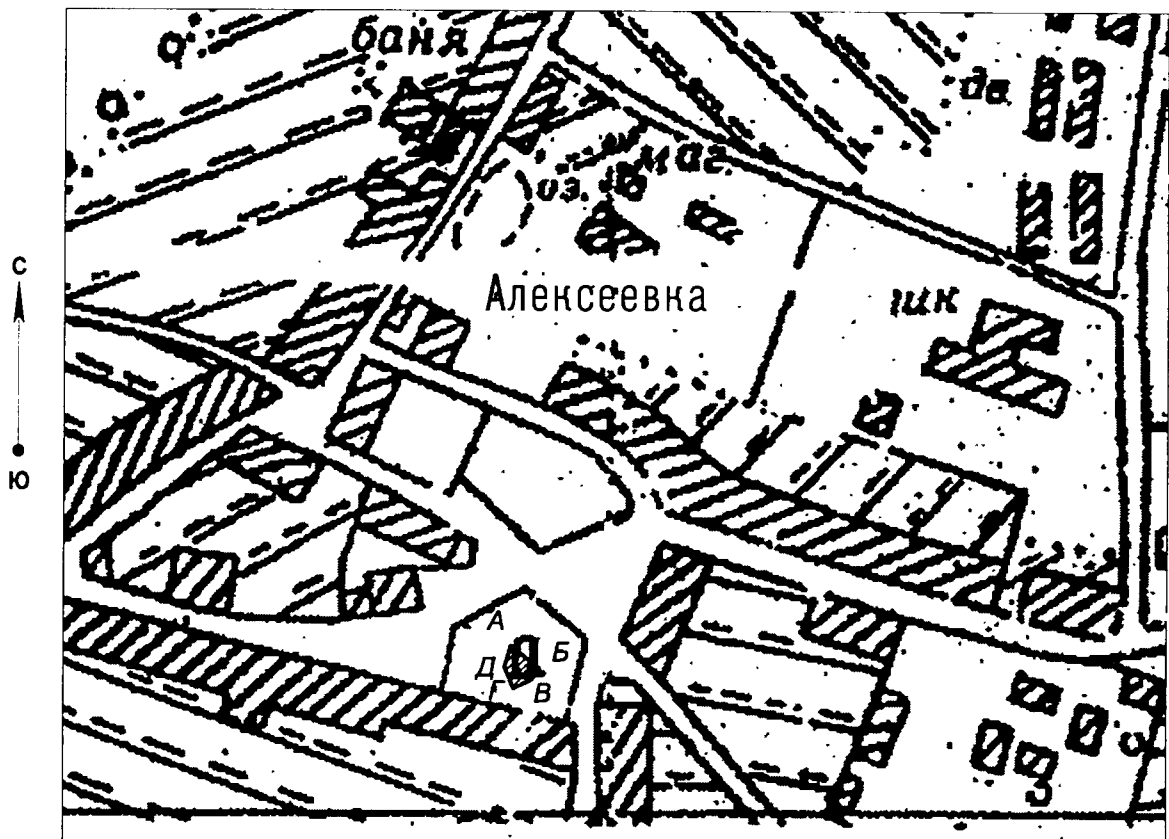
Наименование поворотных точек	Координаты поворотных точек		Мера линии	Дирекционный угол
	X	Y		
А	420103.84	2159147.65		
			3.5	101°7'13"
Б	420103.17	2159151.09		
			31.18	191°7'24"
В	420072.58	2159145.07		
			3.5	281°56'21"
Г	420073.3	2159141.65		
			31.13	11°7'22"



Утверждены
 распоряжением Правительства
 Белгородской области
 от « 23 » сентября 2013 г. № 45I-рп

**Границы территории объекта культурного наследия регионального значения
 «Братская могила советских воинов, погибших в боях с фашистскими
 захватчиками в 1943 году. Захоронено 75 человек, установлены имена
 41 человека. Обелиск»
 (Корочанский район, с. Алексеевка)**

**1.1.Схема границ территории объекта культурного наследия
 регионального значения «Братская могила советских воинов, погибших в боях с
 фашистскими захватчиками в 1943 году. Захоронено 75 человек, установлены
 имена 41 человека. Обелиск»**



масштаб 1:2000

Условные обозначения:



-граница территории объекта культурного наследия

- объект культурного наследия

1.2. Описание границ территории объекта культурного наследия регионального значения «Братская могила советских воинов, погибших в боях с фашистскими захватчиками в 1943 году. Захоронено 75 человек, установлены имена 41 человека. Обелиск»

Северная граница территории объекта культурного наследия проходит на расстоянии 10,5 метра от памятника (поворотные точки А-Б).

Восточная граница территории проходит на расстоянии одного метра от памятника (поворотные точки Б-Г).

Южная граница проходит на расстоянии 2,7 метра от памятника (поворотные точки Г-Д).

Западная граница территории объекта культурного наследия проходит на расстоянии одиннадцати метров от памятника (поворотные точки Д-А).

1.3. Координаты поворотных точек границ территории объекта культурного наследия регионального значения «Братская могила советских воинов, погибших в боях с фашистскими захватчиками в 1943 году. Захоронено 75 человек, установлены имена 41 человека. Обелиск»

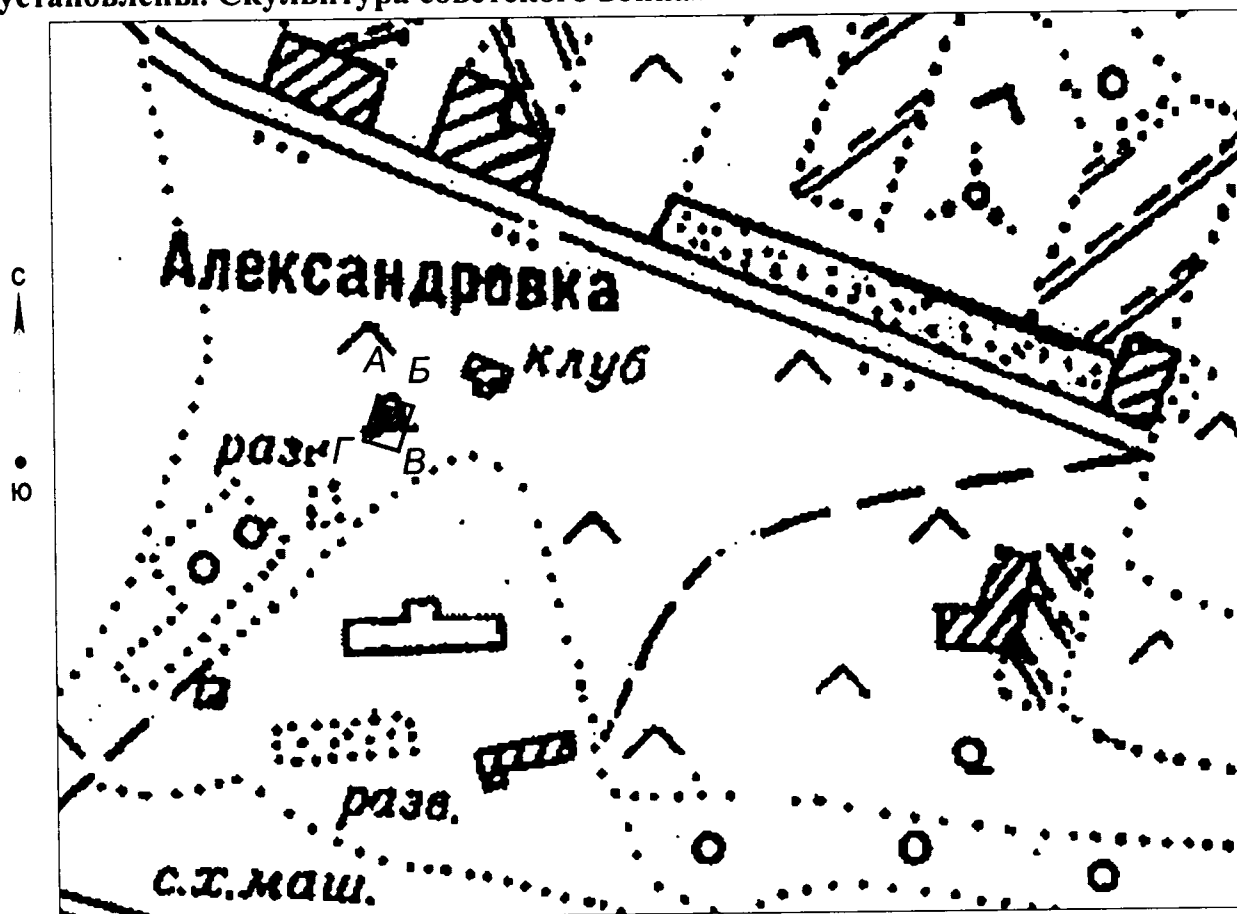
Наименование поворотных точек	Координаты поворотных точек		Мера линии	Дирекционный угол
	Х	У		
А	414111.74	2147952.69		
			21.48	127°26'22"
Б	414098.68	2147969.75		
			8.38	218°47'47"
В	414092.15	2147964.5		
			11.25	245°17'44"
Г	414087.45	2147954.28		
			13.55	337°5'52"
Д	414099.93	2147949		
			12.37	17°21'8"



Утверждены
распоряжением Правительства
Белгородской области
от « 23 » сентября 2013 г. № 45I-рп

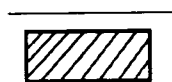
Границы территории объекта культурного наследия регионального значения
«Братская могила советских воинов, погибших в боях с фашистскими
захватчиками в 1943 году. Захоронено 106 человек, имена установлены.
Скульптура советского воина»
(Корочанский район, с. Александровка)

1.1.Схема границ территории объекта культурного наследия
регионального значения «Братская могила советских воинов, погибших в боях с
фашистскими захватчиками в 1943 году. Захоронено 106 человек, имена
установлены. Скульптура советского воина»



масштаб 1:2000

Условные обозначения:



-граница территории объекта культурного наследия
- объект культурного наследия

1.2. Описание границ территории объекта культурного наследия регионального значения «Братская могила советских воинов, погибших в боях с фашистскими захватчиками в 1943 году. Захоронено 106 человек, имена установлены. Скульптура советского воина»

Северная граница территории объекта культурного наследия проходит на расстоянии семи метров от памятника (поворотные точки А-Б).

Восточная граница территории проходит на расстоянии девяти метров от памятника (поворотные точки Б-В).

Южная граница проходит на расстоянии шестнадцати метров от памятника (поворотные точки В-Г).

Западная граница территории объекта культурного наследия проходит на расстоянии восьми метров от памятника (поворотные точки Г-А).

1.3. Координаты поворотных точек границ территории объекта культурного наследия регионального значения «Братская могила советских воинов, погибших в боях с фашистскими захватчиками в 1943 году. Захоронено 106 человек, имена установлены. Скульптура советского воина»

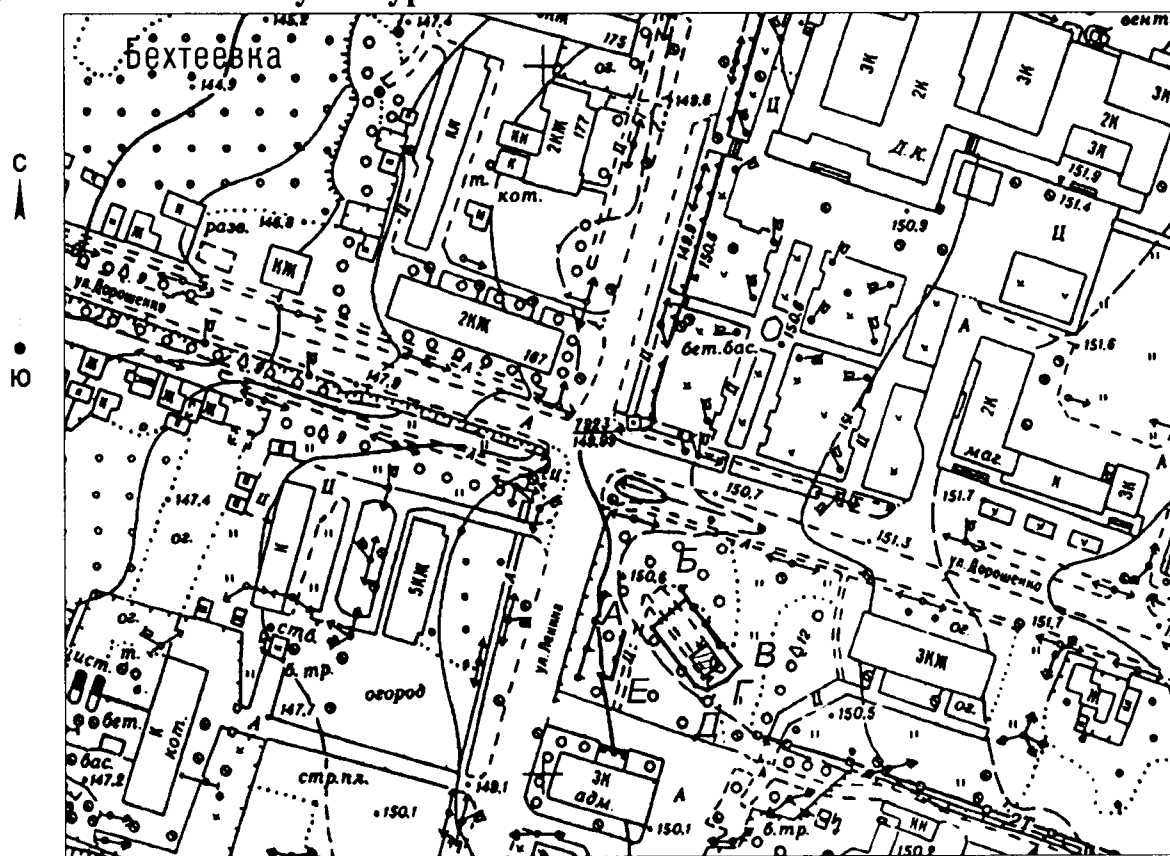
Наименование поворотных точек	Координаты поворотных точек		Мера линии	Дирекционный угол
	X	Y		
А	423171.88	2139242.16		
			19.83	107°28'22"
Б	423165.93	2139261.07		
			24.97	199°1'45"
В	423142.33	2139252.93		
			19.4	287°19'51"
Г	423148.11	2139234.41		
			25.01	18°2'26"



Утверждены
распоряжением Правительства
Белгородской области
от « 23 » сентября 2013 г. № 451-рп



**Границы территории объекта культурного наследия регионального значения
«Братская могила советских воинов, погибших в боях с фашистскими
захватчиками в 1943 году. Захоронено 68 человек, установлены имена 9 человек.
Скульптура советского воина»
(Корочанский район, с. Бехтеевка)**

**1.1.Схема границ территории объекта культурного наследия
регионального значения «Братская могила советских воинов, погибших в боях с
фашистскими захватчиками в 1943 году. Захоронено 68 человек, установлены
имена 9 человек. Скульптура советского воина»**



масштаб 1:2000

Условные обозначения:

- | | |
|---|---|
|  | - граница территории объекта культурного наследия |
|  | - объект культурного наследия |

1.2. Описание границ территории объекта культурного наследия регионального значения «Братская могила советских воинов, погибших в боях с фашистскими захватчиками в 1943 году. Захоронено 68 человек, установлены имена 9 человек. Скульптура советского воина»

Северная граница территории объекта культурного наследия проходит на расстоянии шестнадцати метров от памятника (поворотные точки А-Б).

Восточная граница территории проходит на расстоянии шести метров от памятника (поворотные точки Б-В).

Южная граница территории проходит на расстоянии семи метров от памятника (поворотные точки В-Е).

Западная граница территории объекта культурного наследия проходит на расстоянии 5,7 метра от памятника (поворотные точки Е-А).

1.3. Координаты поворотных точек границ территории объекта культурного наследия регионального значения «Братская могила советских воинов, погибших в боях с фашистскими захватчиками в 1943 году. Захоронено 68 человек, установлены имена 9 человек. Скульптура советского воина»

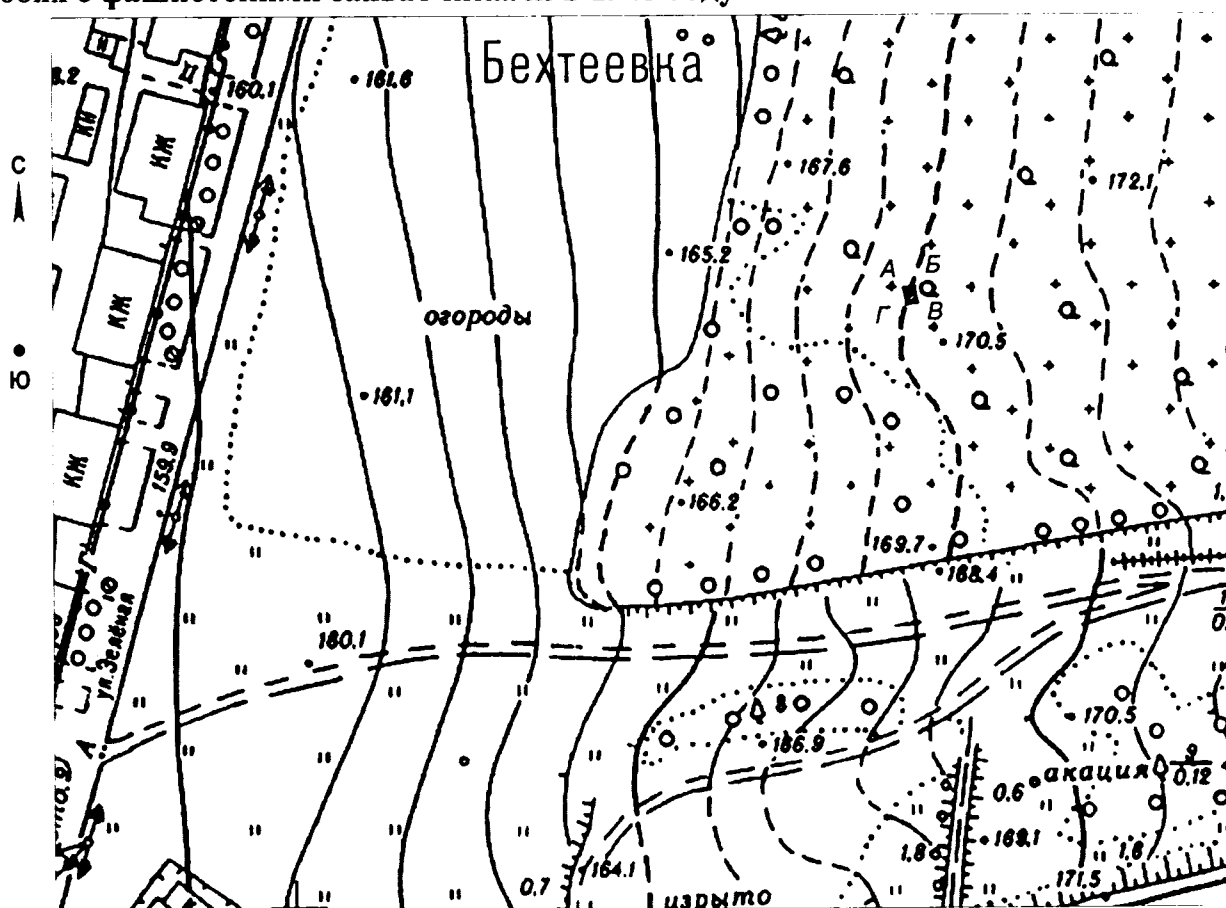
Наименование поворотных точек	Координаты поворотных точек		Мера линии	Дирекционный угол
	X	Y		
А	418585.57	2160652.85		
			12.81	49°49'38"
Б	418593.84	2160662.64		
			24.54	141°34'44"
В	418574.61	2160677.89		
			5.46	223°20'41"
Г	418570.64	2160674.15		
			6.2	244°56'48"
Д	418568.01	2160668.53		
			3.48	287°50'28"
Е	418569.08	2160665.21		
			20.61	323°8'40"



Утверждены
распоряжением Правительства
Белгородской области
от « 23 » сентября 2013 г. № 451-рп


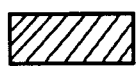
**Границы территории объекта культурного наследия регионального значения
«Могила неизвестного советского солдата, погибшего в боях с фашистскими
захватчиками в 1943 году»
(Корочанский район, с. Бехтеевка, гражданское кладбище)**

**1.1. Схема границ территории объекта культурного наследия
регионального значения «Могила неизвестного советского солдата, погибшего в
боях с фашистскими захватчиками в 1943 году»**



масштаб 1:2000

Условные обозначения:

-  - граница территории объекта культурного наследия
 - объект культурного наследия

1.2. Описание границ территории объекта культурного наследия регионального значения «Могила неизвестного советского солдата, погибшего в боях с фашистскими захватчиками в 1943 году»

Северная граница территории объекта культурного наследия проходит по краю памятника (поворотные точки А-Б).

Восточная граница территории проходит по краю памятника (поворотные точки Б-В).

Южная граница территории проходит по краю памятника (поворотные точки В-Г).

Западная граница территории объекта культурного наследия проходит по краю памятника (поворотные точки Г-А).

1.3. Координаты поворотных точек границ территории объекта культурного наследия регионального значения «Могила неизвестного советского солдата, погибшего в боях с фашистскими захватчиками в 1943 году»

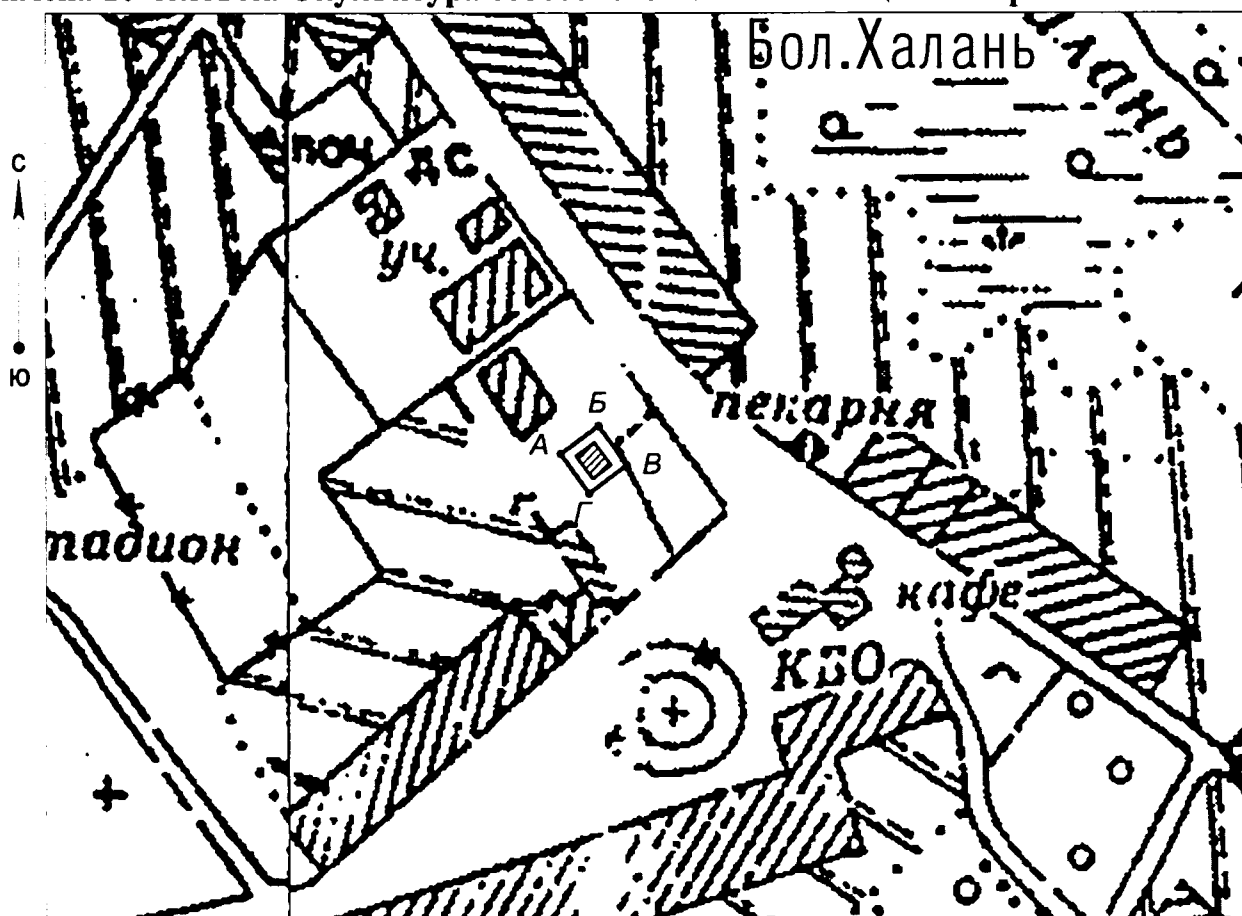
Наименование поворотных точек	Координаты поворотных точек		Мера линии	Дирекционный угол
	Х	У		
А	418668.49	2161347.81		
			2.08	81°10'34"
Б	418668.80	2161349.86		
			3.01	169°42'50"
В	418665.84	2161350.40		
			2.01	259°54'15"
Г	418665.49	2161348.42		
			3.05	348°23'5"



Утверждены
распоряжением Правительства
Белгородской области
от « 23 » сентября 2013 г. № 45I-рп

**Границы территории объекта культурного наследия регионального значения
«Братская могила советских воинов, погибших в боях с фашистскими
захватчиками в 1943 году. Захоронено 37 человек, установлены имена 10
человек. Скульптура советского воина и женщины-партизанки»
(Корочанский район, с. Большая Халань)**

**1.1.Схема границ территории объекта культурного наследия
регионального значения «Братская могила советских воинов, погибших в боях с
фашистскими захватчиками в 1943 году. Захоронено 37 человек, установлены
имена 10 человек. Скульптура советского воина и женщины-партизанки»**



масштаб 1:2000

Условные обозначения:

- | | |
|--|---|
| | - граница территории объекта культурного наследия |
| | - объект культурного наследия |

1.2. Описание границ территории объекта культурного наследия регионального значения «Братская могила советских воинов, погибших в боях с фашистскими захватчиками в 1943 году. Захоронено 37 человек, установлены имена 10 человек. Скульптура советского воина и женщины-партизанки»

Северная граница территории объекта культурного наследия проходит на расстоянии 9,5 метра от памятника (поворотные точки А-Б).

Восточная граница территории проходит на расстоянии 13,7 метра от памятника (поворотные точки Б-В).

Южная граница территории проходит на расстоянии десяти метров от памятника (поворотные точки В-Г).

Западная граница территории объекта культурного наследия проходит на расстоянии 6,5 метра от памятника (поворотные точки Г-А).

1.3. Координаты поворотных точек границ территории объекта культурного наследия регионального значения «Братская могила советских воинов, погибших в боях с фашистскими захватчиками в 1943 году. Захоронено 37 человек, установлены имена 10 человек. Скульптура советского воина и женщины-партизанки»

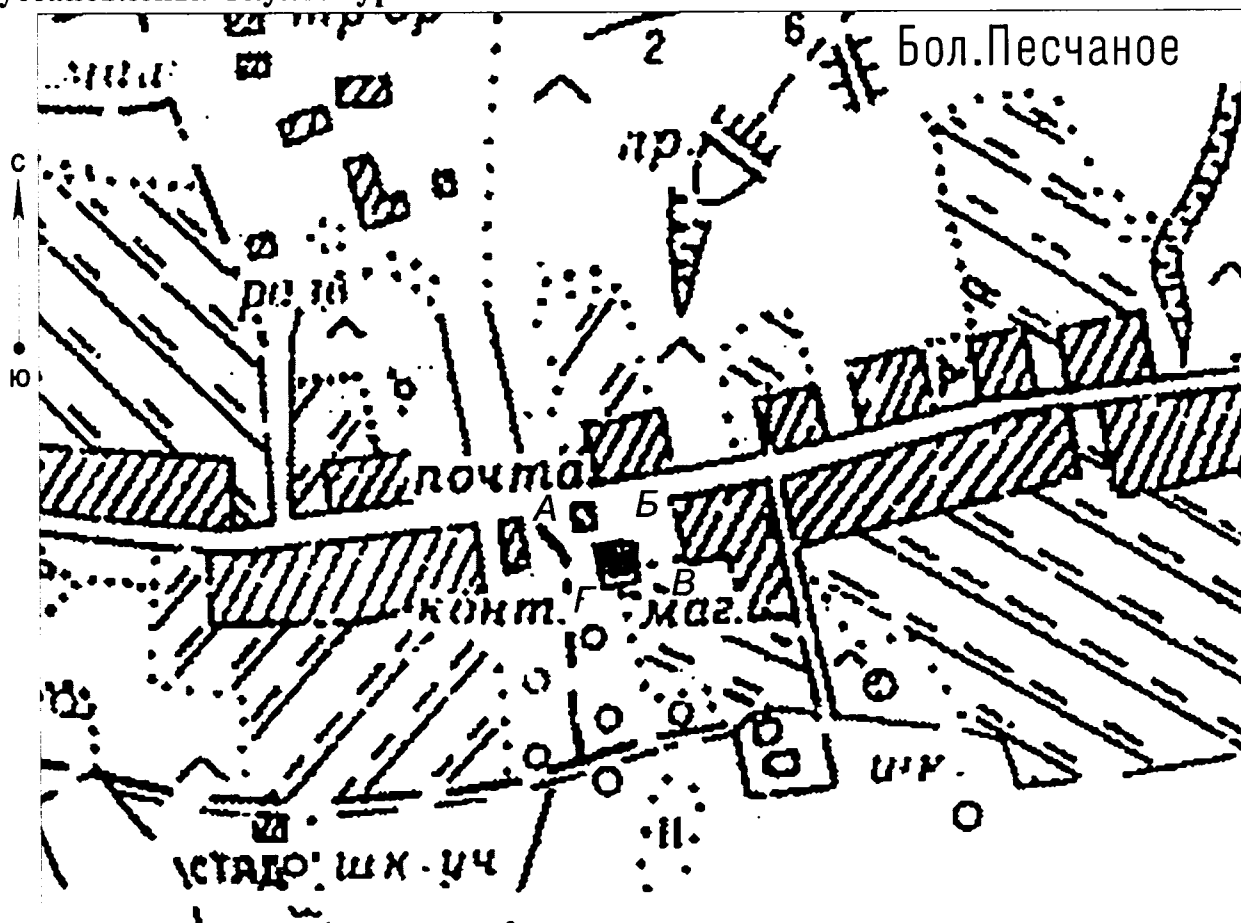
Наименование поворотных точек	Координаты поворотных точек		Мера линии	Дирекционный угол
	X	Y		
А	431296.02	2175959.14		
			25.2	53°27'41"
Б	431311.02	2175979.39		
			25.62	143°45'27"
В	431290.36	2175994.54		
			25.44	232°50'23"
Г	431275	2175974.27		
			25.9	324°15'53"



Утверждены
распоряжением Правительства
Белгородской области
от « 23 » сентября 2013 г. № 45I-рп



**Границы территории объекта культурного наследия регионального значения
«Братская могила советских воинов, погибших в боях с фашистскими
захватчиками в 1943 году. Захоронено 48 человек, имена не установлены.
Скульптура советского воина»
(Корочанский район, с. Большое Песчаное)**

1.1. Схема границ территории объекта культурного наследия регионального значения «Братская могила советских воинов, погибших в боях с фашистскими захватчиками в 1943 году. Захоронено 48 человек, имена не установлены. Скульптура советского воина»



масштаб 1:2000

Условные обозначения:

- | | |
|---|---|
|  | - граница территории объекта культурного наследия |
|  | - объект культурного наследия |

1.2. Описание границ территории объекта культурного наследия регионального значения «Братская могила советских воинов, погибших в боях с фашистскими захватчиками в 1943 году. Захоронено 48 человек, имена не установлены. Скульптура советского воина»

Северная граница территории объекта культурного наследия проходит на расстоянии 6,6 метра от памятника (поворотные точки А-Б).

Восточная граница территории проходит на расстоянии 5,5 метра от памятника (поворотные точки Б-В).

Южная граница территории проходит на расстоянии 6,8 метра от памятника (поворотные точки В-Г).

Западная граница территории объекта культурного наследия проходит на расстоянии 6,2 метра от памятника (поворотные точки Г-А).

1.3. Координаты поворотных точек границ территории объекта культурного наследия регионального значения «Братская могила советских воинов, погибших в боях с фашистскими захватчиками в 1943 году. Захоронено 48 человек, имена не установлены. Скульптура советского воина»

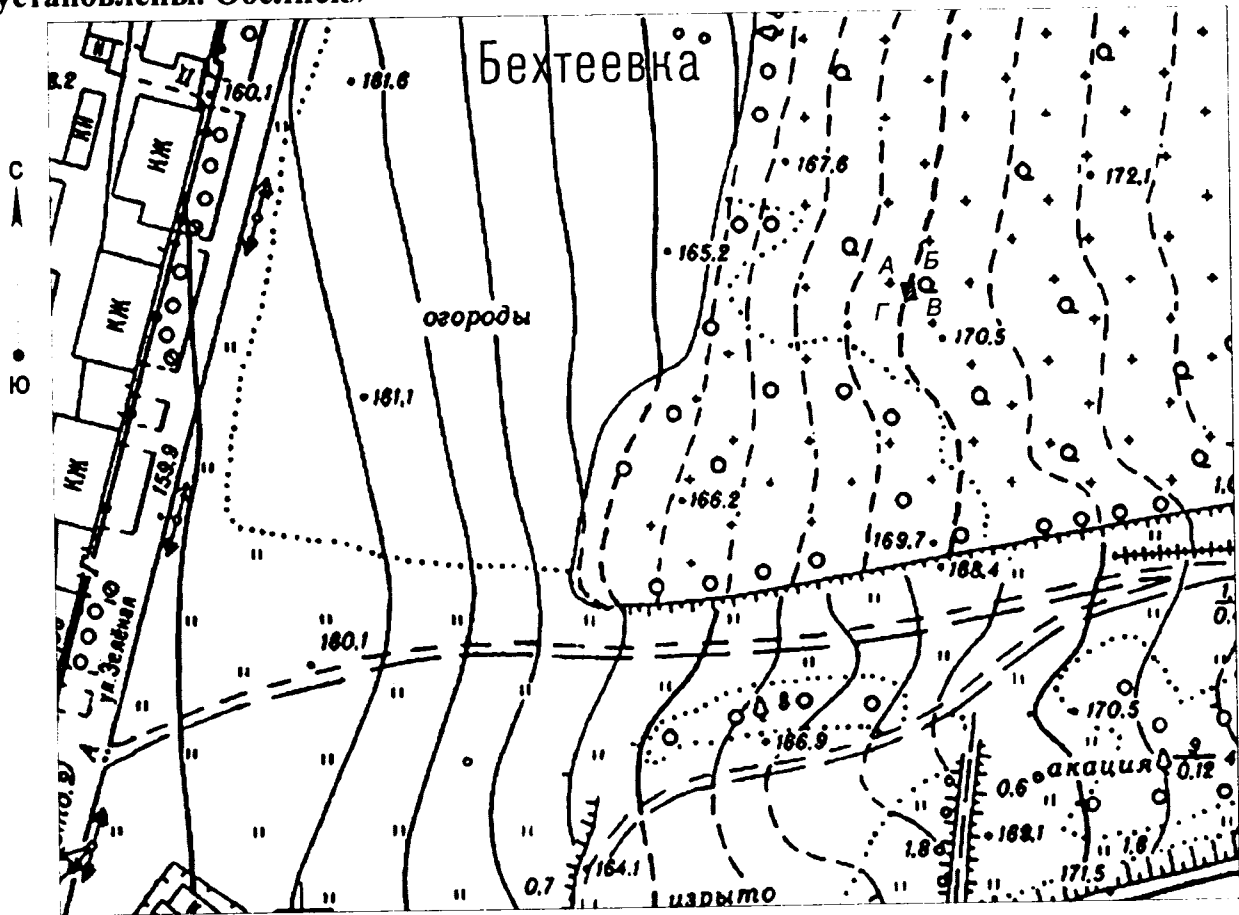
Наименование поворотных точек	Координаты поворотных точек		Мера линии	Дирекционный угол
	Х	У		
А	430209.01	2169916.28		
			14.38	81°24'25"
Б	430211.16	2169930.49		
			14.76	169°15'50"
В	430196.66	2169933.24		
			14.32	261°16'11"
Г	430194.48	2169919.09		
			14.8	349°2'18"



Утверждены
распоряжением Правительства
Белгородской области
от « 23 » сентября 2013 г. № 451-рп

**Границы территории объекта культурного наследия регионального значения
«Братская могила советских воинов, погибших в боях с фашистскими
захватчиками в 1943 году. Захоронено 3 человека, имена не установлены.
Обелиск»
(Корочанский район, с. Бубново)**

1.1. Схема границ территории объекта культурного наследия регионального значения «Братская могила советских воинов, погибших в боях с фашистскими захватчиками в 1943 году. Захоронено 3 человека, имена не установлены. Обелиск»



Условные обозначения:

- граница территории объекта культурного наследия
- объект культурного наследия

1.2. Описание границ территории объекта культурного наследия регионального значения «Братская могила советских воинов, погибших в боях с фашистскими захватчиками в 1943 году. Захоронено 3 человека, имена не установлены. Обелиск»

Северная граница территории объекта культурного наследия проходит на расстоянии 4,5 метра от памятника (поворотные точки А-Б).

Восточная граница территории проходит на расстоянии 0,7 метра от памятника (поворотные точки Б-В).

Южная граница территории проходит на расстоянии 0,9 метра от памятника (поворотные точки В-Г).

Западная граница территории объекта культурного наследия проходит на расстоянии шести метров от памятника (поворотные точки Г-А).

1.3. Координаты поворотных точек границ территории объекта культурного наследия регионального значения «Братская могила советских воинов, погибших в боях с фашистскими захватчиками в 1943 году. Захоронено 3 человека, имена не установлены. Обелиск»

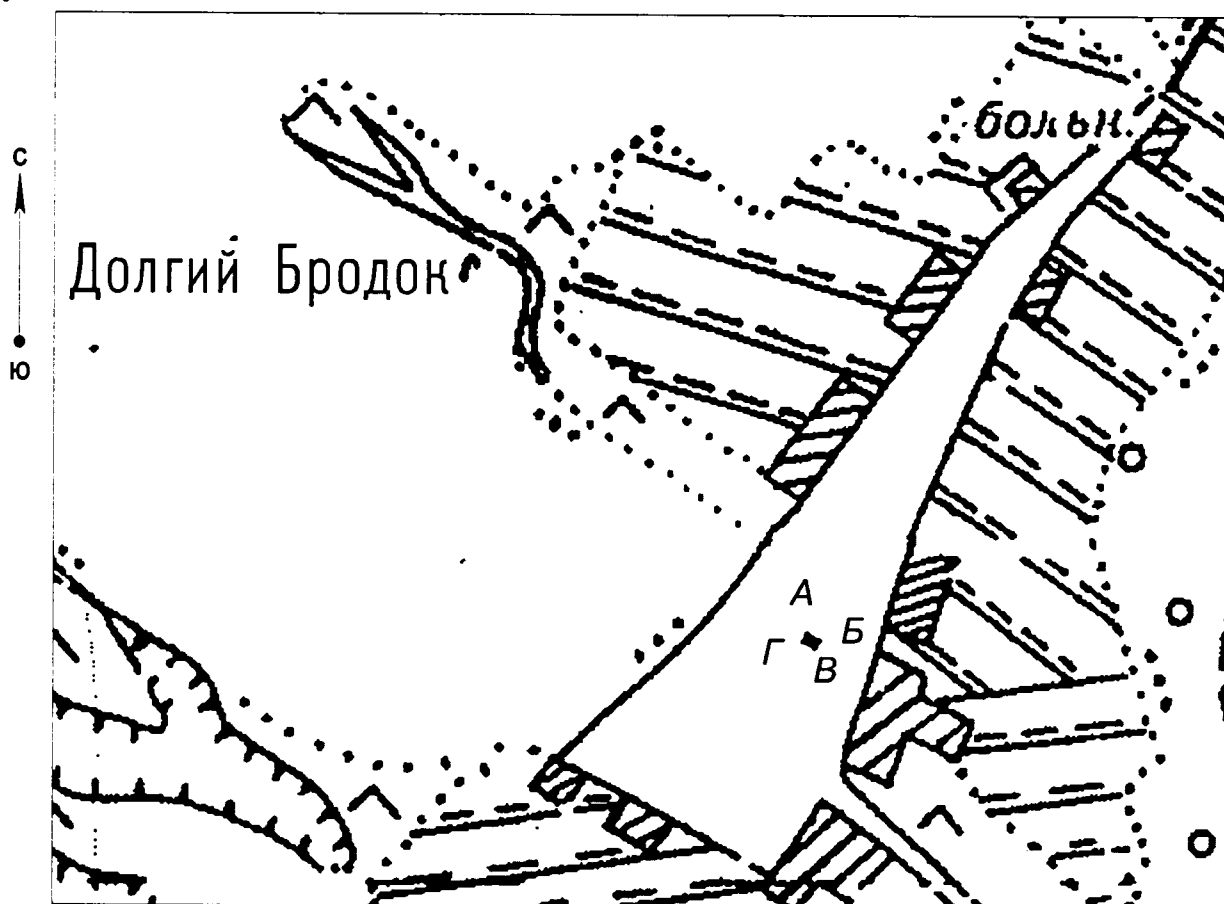
Наименование поворотных точек	Координаты поворотных точек		Мера линии	Дирекционный угол
	Х	У		
А	422300.06	2182784.36		
			8.47	84°58'26"
Б	422300.8	2182792.79		
			6.53	174°58'34"
В	422294.3	2182793.37		
			8.47	264°58'0"
Г	422293.55	2182784.93		
			6.53	354°58'6"



Утверждены
распоряжением Правительства
Белгородской области
от « 23 » сентября 2013 г. № 45I-III



Границы территории объекта культурного наследия регионального значения
«Братская могила советских воинов, погибших в боях с фашистскими
захватчиками в 1943 году. Захоронено 17 человек, имена 6 человек установлены.
Обелиск»
(Корочанский район, х. Долгий Бродок)

1.1. Схема границ территории объекта культурного наследия
регионального значения «Братская могила советских воинов, погибших в боях с
фашистскими захватчиками в 1943 году. Захоронено 17 человек, имена 6 человек
установлены. Обелиск»



масштаб 1:2000

Условные обозначения:

-  - граница территории объекта культурного наследия
 - объект культурного наследия

1.2. Описание границ территории объекта культурного наследия регионального значения «Братская могила советских воинов, погибших в боях с фашистскими захватчиками в 1943 году. Захоронено 17 человек, имена 6 человек установлены. Обелиск»

Северная граница территории объекта культурного наследия проходит на расстоянии 1,7 метра от памятника (поворотные точки А-Б).

Восточная граница территории проходит на расстоянии трех метров от памятника (поворотные точки Б-В).

Южная граница территории проходит на расстоянии 1,7 метра от памятника (поворотные точки В-Г).

Западная граница территории объекта культурного наследия проходит на расстоянии трех метров от памятника (поворотные точки Г-А).

1.3. Координаты поворотных точек границ территории объекта культурного наследия регионального значения «Братская могила советских воинов, погибших в боях с фашистскими захватчиками в 1943 году. Захоронено 17 человек, имена 6 человек установлены. Обелиск»

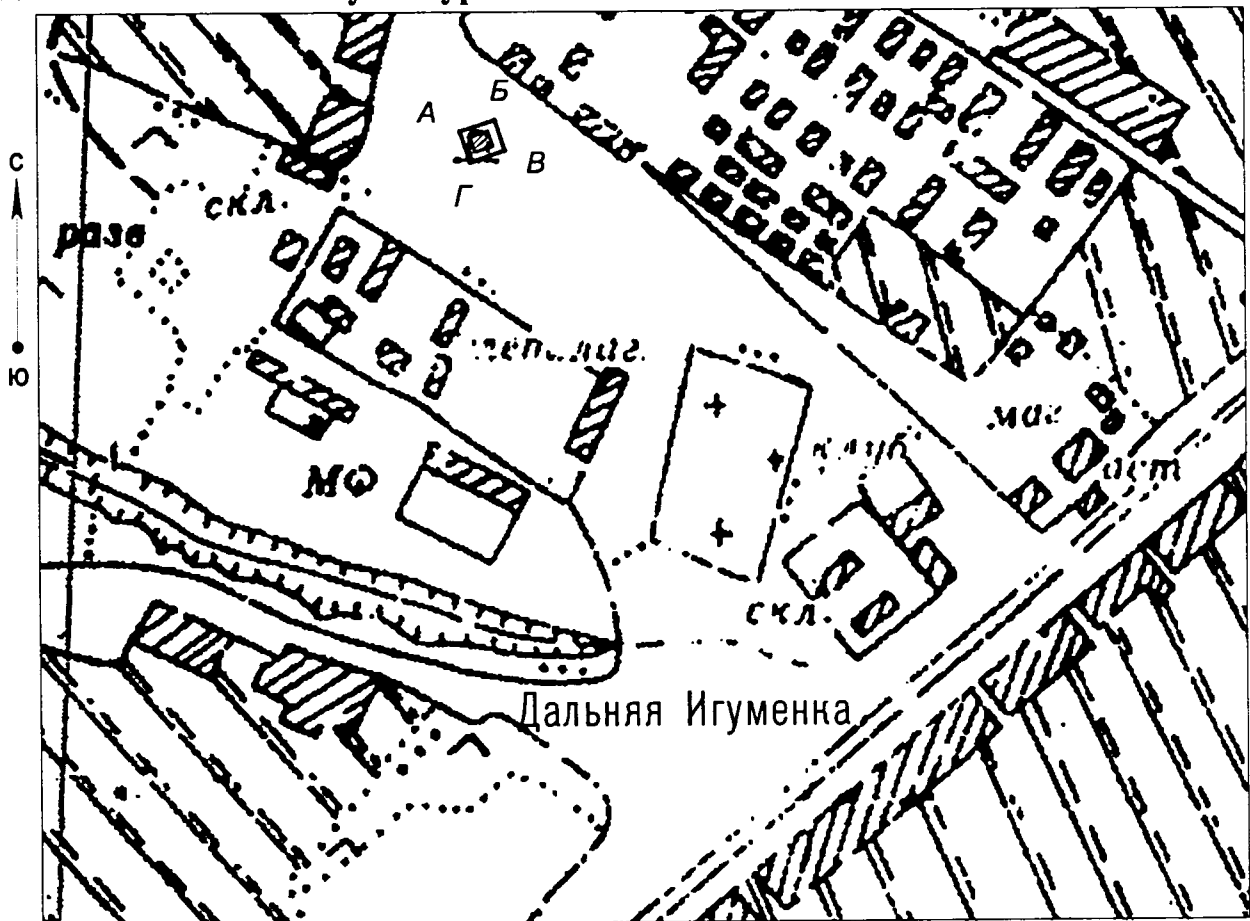
Наименование поворотных точек	Координаты поворотных точек		Мера линии	Дирекционный угол
	Х	У		
А	428127.43	2150630.09		
			7.22	118°41'54"
Б	428123.96	2150636.42		
			4.36	208°42'21"
В	428120.14	2150634.33		
			7.22	298°9'18"
Г	428123.55	2150627.97		
			4.43	28°42'27"



Утверждены
распоряжением Правительства
Белгородской области
от « 23 » сентября 2013 г. № 451-рп


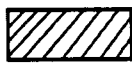
Границы территории объекта культурного наследия регионального значения
«Братская могила советских воинов, погибших в боях с фашистскими
захватчиками в 1943 году. Захоронено 287 человек, установлены имена 137
человек. Скульптура советского воина»
(Корочанский район, с. Дальняя Игуменка)

1.1. Схема границ территории объекта культурного наследия
регионального значения «Братская могила советских воинов, погибших в боях с
фашистскими захватчиками в 1943 году. Захоронено 287 человек, установлены
имена 137 человек. Скульптура советского воина»



масштаб 1:2000

Условные обозначения:

-  - граница территории объекта культурного наследия
 - объект культурного наследия

1.2. Описание границ территории объекта культурного наследия регионального значения «Братская могила советских воинов, погибших в боях с фашистскими захватчиками в 1943 году. Захоронено 287 человек, установлены имена 137 человек. Скульптура советского воина»

Северная граница территории объекта культурного наследия проходит на расстоянии одиннадцати метров от памятника (поворотные точки А-Б).

Восточная граница территории проходит на расстоянии тринадцати метров от памятника (поворотные точки Б-В).

Южная граница территории проходит на расстоянии 8,5 метра от памятника (поворотные точки В-Г).

Западная граница территории объекта культурного наследия проходит на расстоянии 9,5 метра от памятника (поворотные точки Г-А).

1.3. Координаты поворотных точек границ территории объекта культурного наследия регионального значения «Братская могила советских воинов, погибших в боях с фашистскими захватчиками в 1943 году. Захоронено 287 человек, установлены имена 137 человек. Скульптура советского воина»

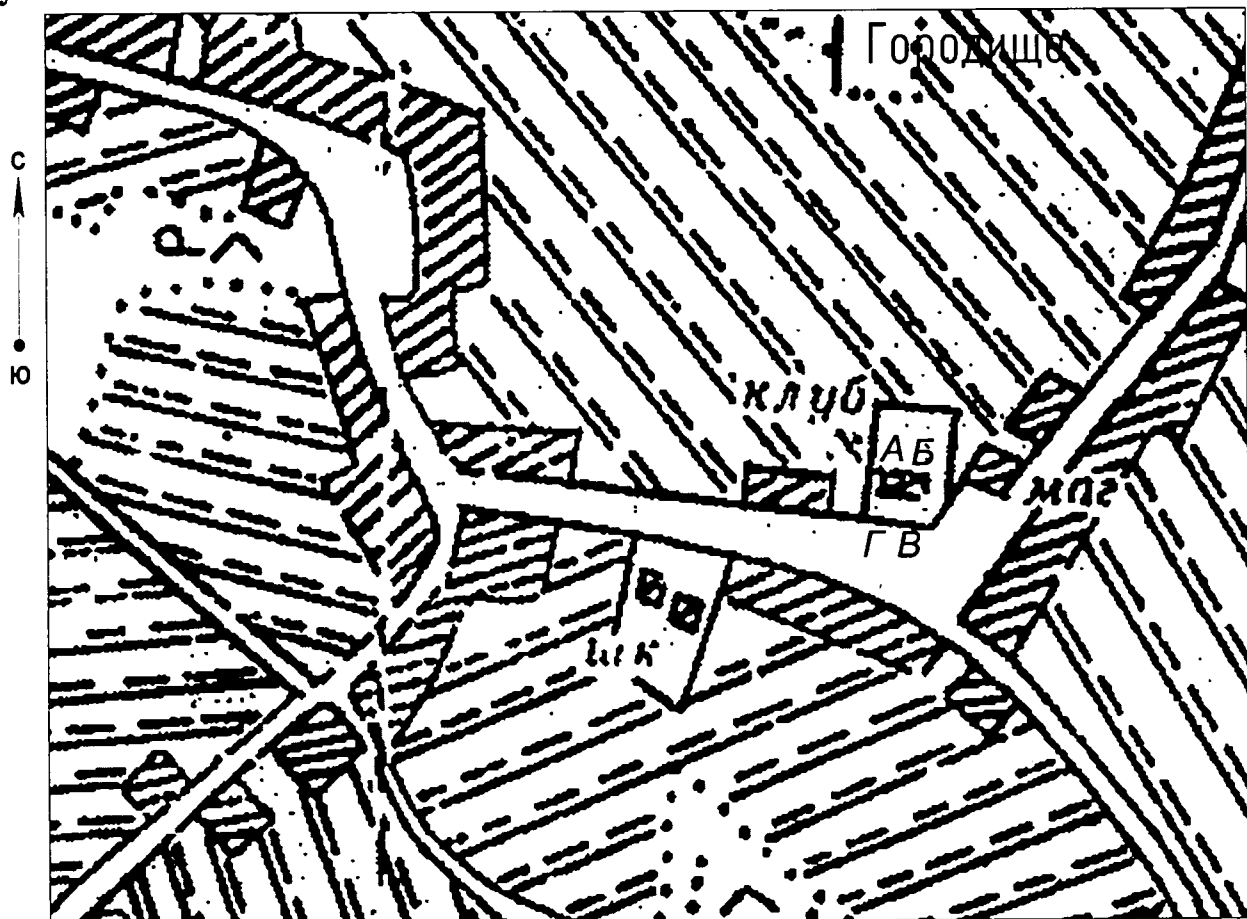
Наименование поворотных точек	Координаты поворотных точек		Мера линии	Дирекционный угол
	X	Y		
А	406121.37	2126751.25		
			24.23	72°10'9"
Б	406128.79	2126774.31		
			21.06	161°28'59"
В	406108.82	2126781.00		
			24.26	251°34'15"
Г	406101.16	2126757.99		
			21.31	341°34'9"



Утверждены
распоряжением Правительства
Белгородской области
от « 23 » сентября 2013 г. № 451-рп



Границы территории объекта культурного наследия регионального значения
«Братская могила советских воинов, погибших в боях с фашистскими
захватчиками в 1943 году. Захоронено 26 человек, имена 7 человек установлены.
Обелиск»
(Корочанский район, с. Городище)

1.1. Схема границ территории объекта культурного наследия
регионального значения «Братская могила советских воинов, погибших в боях с
фашистскими захватчиками в 1943 году. Захоронено 26 человек, имена 7 человек
установлены. Обелиск»



масштаб 1:2000

Условные обозначения:

-  - граница территории объекта культурного наследия
 - объект культурного наследия

1.2. Описание границ территории объекта культурного наследия регионального значения «Братская могила советских воинов, погибших в боях с фашистскими захватчиками в 1943 году. Захоронено 26 человек, имена 7 человек установлены. Обелиск»

Северная граница территории объекта культурного наследия проходит на расстоянии двух метров от памятника (поворотные точки А-Б).

Восточная граница территории проходит на расстоянии пяти метров от памятника (поворотные точки Б-В).

Южная граница территории проходит на расстоянии двух метров от памятника (поворотные точки В-Г).

Западная граница территории объекта культурного наследия проходит на расстоянии двух метров от памятника (поворотные точки Г-А).

1.3. Координаты поворотных точек границ территории объекта культурного наследия регионального значения «Братская могила советских воинов, погибших в боях с фашистскими захватчиками в 1943 году. Захоронено 26 человек, имена 7 человек установлены. Обелиск»

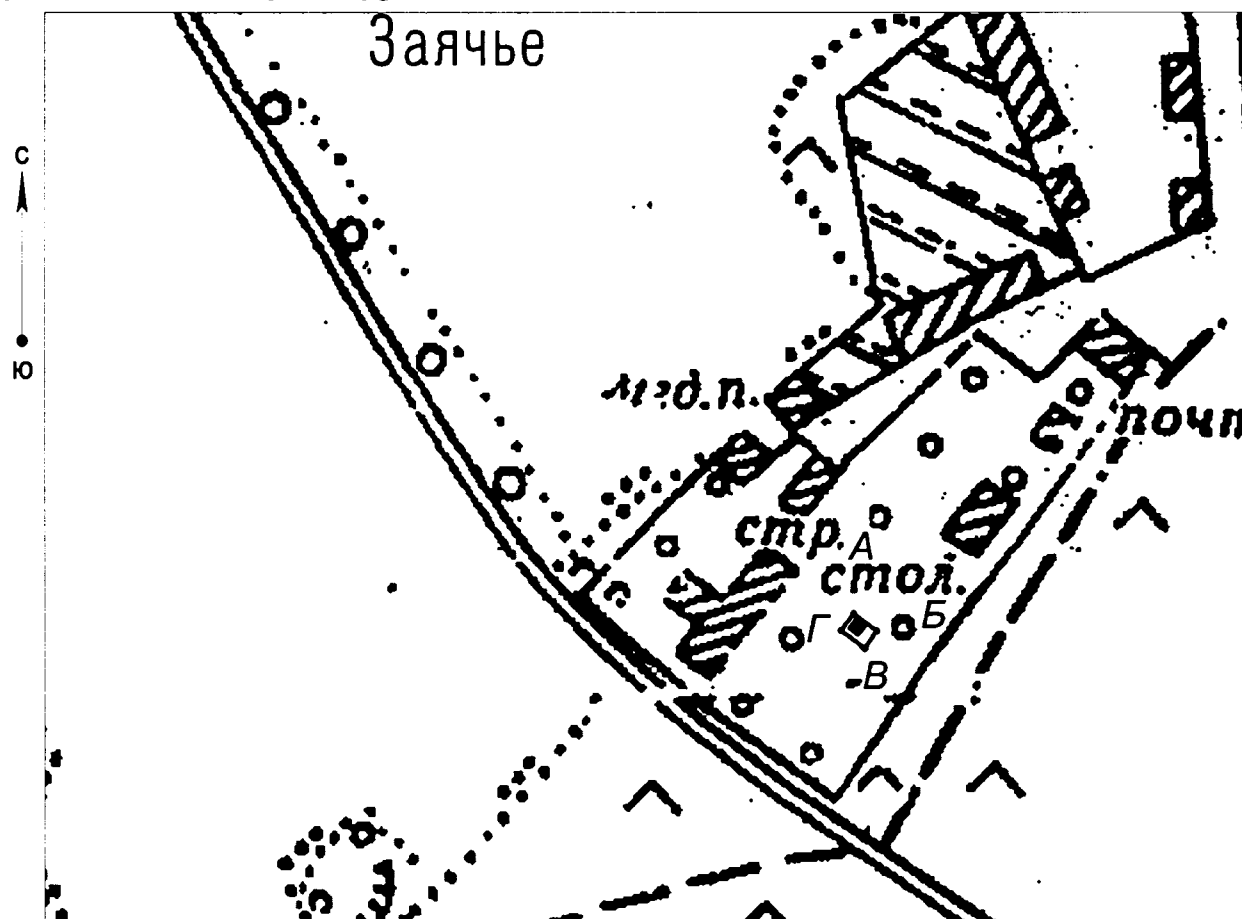
Наименование поворотных точек	Координаты поворотных точек		Мера линии	Дирекционный угол
	Х	У		
А	412315.41	2150295.25		
			8.65	99°47'44"
Б	412313.93	2150303.77		
			5.43	190°49'9"
В	412308.6	2150302.75		
			8.65	279°47'40"
Г	412310.07	2150294.23		
			5.43	10°49'46"



Утверждены
распоряжением Правительства
Белгородской области
от « 23 » сентября 2013 г. № 45I-рп



**Границы территории объекта культурного наследия регионального значения
«Братская могила советских воинов, погибших в боях с фашистскими
захватчиками. Захоронено 30 человек, имена 16 человек установлены.
Скульптура советского воина»
(Корочанский район, с. Заячье)**

**1.1.Схема границ территории объекта культурного наследия
регионального значения «Братская могила советских воинов, погибших в боях с
фашистскими захватчиками. Захоронено 30 человек, имена 16 человек
установлены. Скульптура советского воина»**



масштаб 1:2000

Условные обозначения:

-  - граница территории объекта культурного наследия
-  - объект культурного наследия

1.2. Описание границ территории объекта культурного наследия регионального значения «Братская могила советских воинов, погибших в боях с фашистскими захватчиками. Захоронено 30 человек, имена 16 человек установлены. Скульптура советского воина»

Северная граница территории объекта культурного наследия проходит на расстоянии 4,5 метра от памятника (поворотные точки А-Б).

Восточная граница территории проходит на расстоянии 8,5 метра от памятника (поворотные точки Б-В).

Южная граница территории проходит на расстоянии четырех метров от памятника (поворотные точки В-Г).

Западная граница территории объекта культурного наследия проходит на расстоянии четырех метров от памятника (поворотные точки Г-А).

1.3. Координаты поворотных точек границ территории объекта культурного наследия регионального значения «Братская могила советских воинов, погибших в боях с фашистскими захватчиками. Захоронено 30 человек, имена 16 человек установлены. Скульптура советского воина»

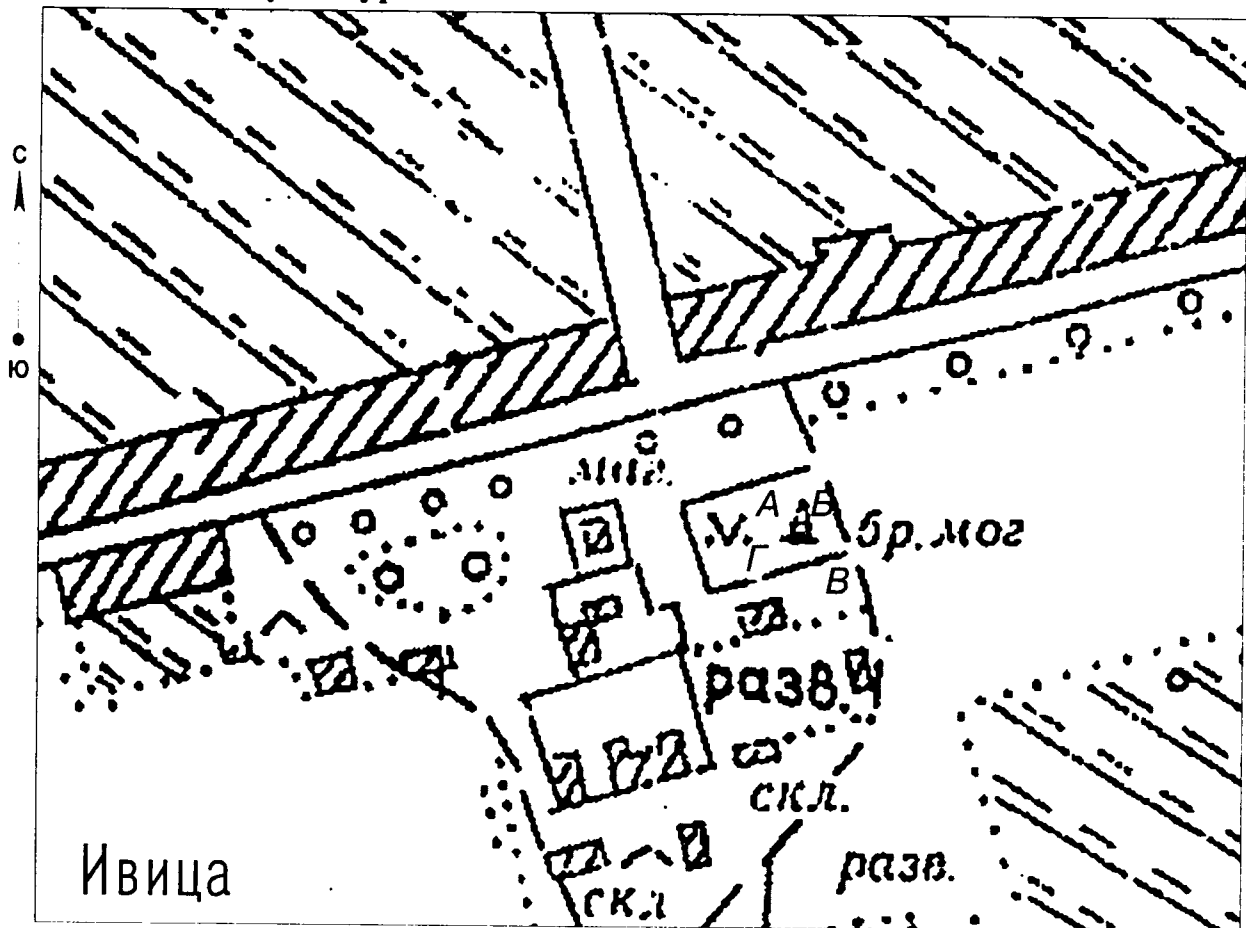
Наименование поворотных точек	Координаты поворотных точек		Мера линии	Дирекционный угол
	X	Y		
А	415057.42	2143807.15		
			15.24	127°28'36"
Б	415048.15	2143819.24		
			11.04	213°45'43"
В	415038.97	2143813.11		
			15.82	306°48'9"
Г	415048.45	2143800.44		
			11.2	36°46'32"



Утверждены
распоряжением Правительства
Белгородской области
от « 23 » сентября 2013 г. № 451-рп



**Границы территории объекта культурного наследия регионального значения
«Братская могила советских воинов, погибших в боях с фашистскими
захватчиками в 1943 году. Захоронено 51 человек, имена установлены.
Скульптура советского воина»
(Корочанский район, с. Ивица)**

1.1. Схема границ территории объекта культурного наследия регионального значения «Братская могила советских воинов, погибших в боях с фашистскими захватчиками в 1943 году. Захоронено 51 человек, имена установлены. Скульптура советского воина»



масштаб 1:2000

Условные обозначения:

- | | |
|---|---|
|  | - граница территории объекта культурного наследия |
|  | - объект культурного наследия |

1.2. Описание границ территории объекта культурного наследия регионального значения «Братская могила советских воинов, погибших в боях с фашистскими захватчиками в 1943 году. Захоронено 51 человек, имена установлены. Скульптура советского воина»

Северная граница территории объекта культурного наследия проходит на расстоянии семи метров от памятника (поворотные точки А-Б).

Восточная граница территории проходит на расстоянии трех метров от памятника (поворотные точки Б-В).

Южная граница территории проходит на расстоянии 0,5 метра от памятника (поворотные точки В-Г).

Западная граница территории объекта культурного наследия проходит на расстоянии 2,5 метра от памятника (поворотные точки Г-А).

1.3. Координаты поворотных точек границ территории объекта культурного наследия регионального значения «Братская могила советских воинов, погибших в боях с фашистскими захватчиками в 1943 году. Захоронено 51 человек, имена установлены. Скульптура советского воина»

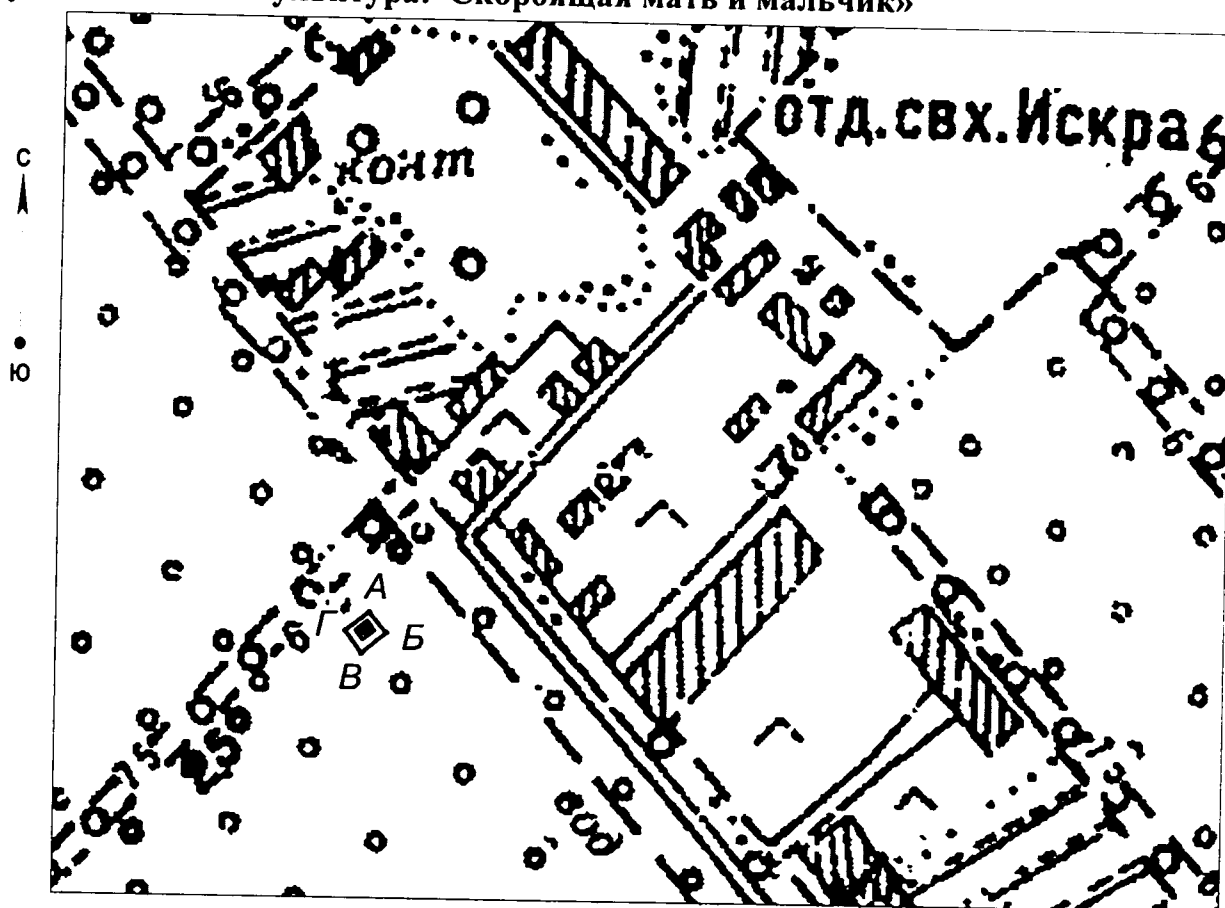
Наименование поворотных точек	Координаты поворотных точек		Мера линии	Дирекционный угол
	X	Y		
А	406734.33	2161153.43		
			8.24	83°58'20"
Б	406735.19	2161161.62		
			10.18	170°35'42"
В	406725.14	2161163.28		
			8.86	264°52'7"
Г	406724.35	2161154.46		
			10.03	354°4'9"



Утверждены
распоряжением Правительства
Белгородской области
от « 23 » сентября 2013 г. № 451-рп

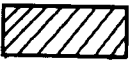

Границы территории объекта культурного наследия регионального значения
«Братская могила советских воинов, погибших в боях с фашистскими
захватчиками в 1943 году. Захоронено 18 человек, имена не установлены.
Скульптура: Скорбящая мать и мальчик»
(Корочанский район, с. Искра)

1.1. Схема границ территории объекта культурного наследия
регионального значения «Братская могила советских воинов, погибших в боях с
фашистскими захватчиками в 1943 году. Захоронено 18 человек, имена не
установлены. Скульптура: Скорбящая мать и мальчик»



масштаб 1:2000

Условные обозначения:

-  - граница территории объекта культурного наследия
 - объект культурного наследия

1.2. Описание границ территории объекта культурного наследия регионального значения «Братская могила советских воинов, погибших в боях с фашистскими захватчиками в 1943 году. Захоронено 18 человек, имена не установлены. Скульптура: Скорбящая мать и мальчик»

Северная граница территории объекта культурного наследия проходит на расстоянии 4,6 метра от памятника (поворотные точки А-Б).

Восточная граница территории проходит на расстоянии девяти метров от памятника (поворотные точки Б-В).

Южная граница территории проходит на расстоянии 4,6 метра от памятника (поворотные точки В-Г).

Западная граница территории объекта культурного наследия проходит на расстоянии 3,6 метра от памятника (поворотные точки Г-А).

1.3. Координаты поворотных точек границ территории объекта культурного наследия регионального значения «Братская могила советских воинов, погибших в боях с фашистскими захватчиками в 1943 году. Захоронено 18 человек, имена не установлены. Скульптура: Скорбящая мать и мальчик»

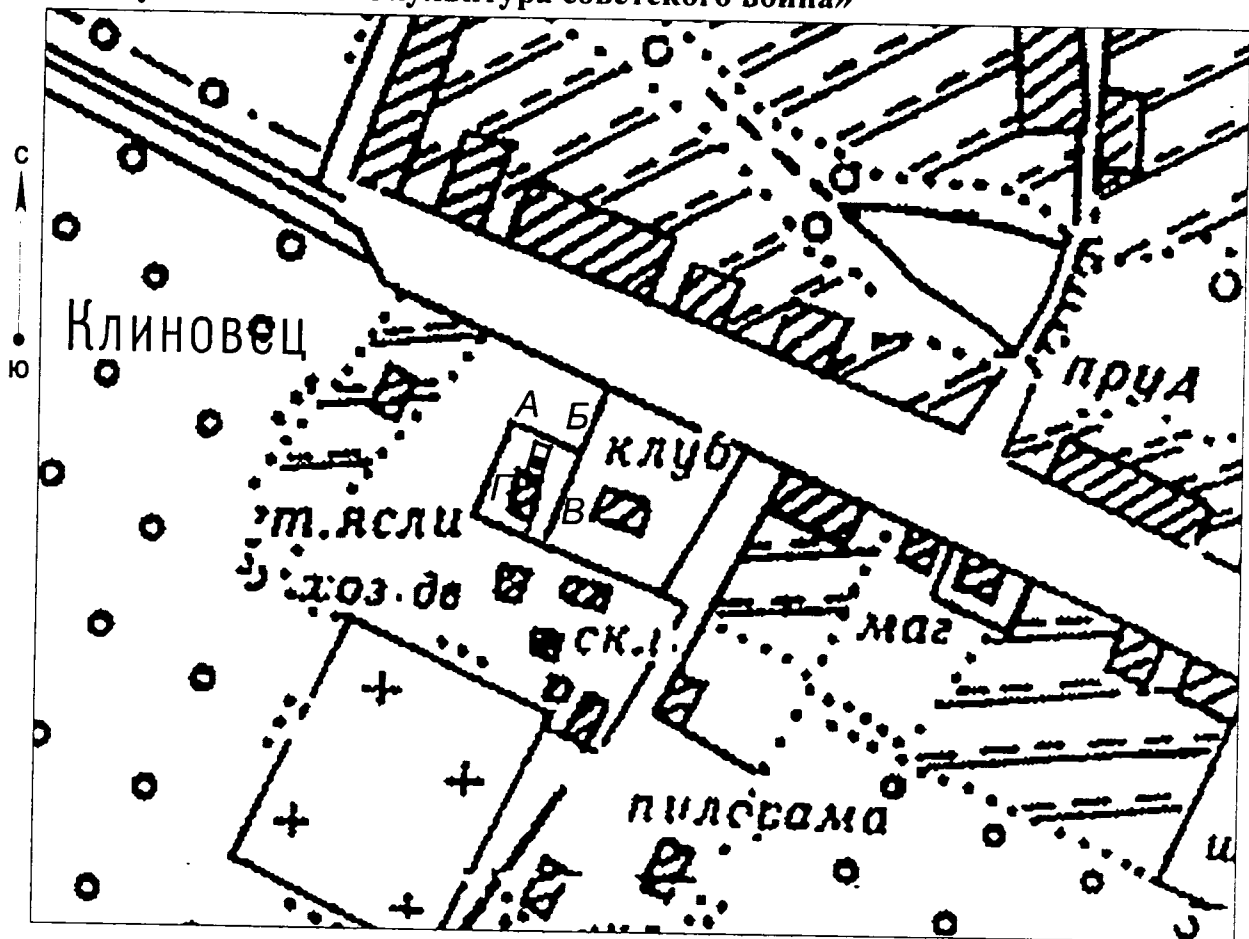
Наименование поворотных точек	Координаты поворотных точек		Мера линии	Дирекционный угол
	Х	У		
А	424975.28	2157050.37		
			14.69	139°18'49"
Б	424964.14	2157059.95		
			17.51	229°55'17"
В	424952.87	2157046.56		
			15.03	323°52'5"
Г	424965.01	2157037.69		
			16.32	50°59'3"



Утверждены
распоряжением Правительства
Белгородской области
от « 23 » сентября 2013 г. № 451-рл

Границы территории объекта культурного наследия регионального значения
«Братская могила советских воинов, погибших в боях с фашистскими
захватчиками в 1943 году. Захоронено 23 человека, имена 6 человек
установлены. Скульптура советского воина»
(Корочанский район, с. Клиновец)

1.1. Схема границ территории объекта культурного наследия
регионального значения «Братская могила советских воинов, погибших в боях с
фашистскими захватчиками в 1943 году. Захоронено 23 человека, имена 6
человек установлены. Скульптура советского воина»



масштаб 1:2000

Условные обозначения:



- граница территории объекта культурного наследия

- объект культурного наследия

1.2. Описание границ территории объекта культурного наследия регионального значения «Братская могила советских воинов, погибших в боях с фашистскими захватчиками в 1943 году. Захоронено 23 человека, имена 6 человек установлены. Скульптура советского воина»

Северная граница территории объекта культурного наследия проходит на расстоянии девяти метров от памятника (поворотные точки А-Б).

Восточная граница территории проходит на расстоянии 2,8 метра от памятника (поворотные точки Б-В).

Южная граница территории проходит на расстоянии восьми метров от памятника (поворотные точки В-Г).

Западная граница территории объекта культурного наследия проходит на расстоянии 2,8 метра от памятника (поворотные точки Г-А).

1.3. Координаты поворотных точек границ территории объекта культурного наследия регионального значения «Братская могила советских воинов, погибших в боях с фашистскими захватчиками в 1943 году. Захоронено 23 человека, имена 6 человек установлены. Скульптура советского воина»

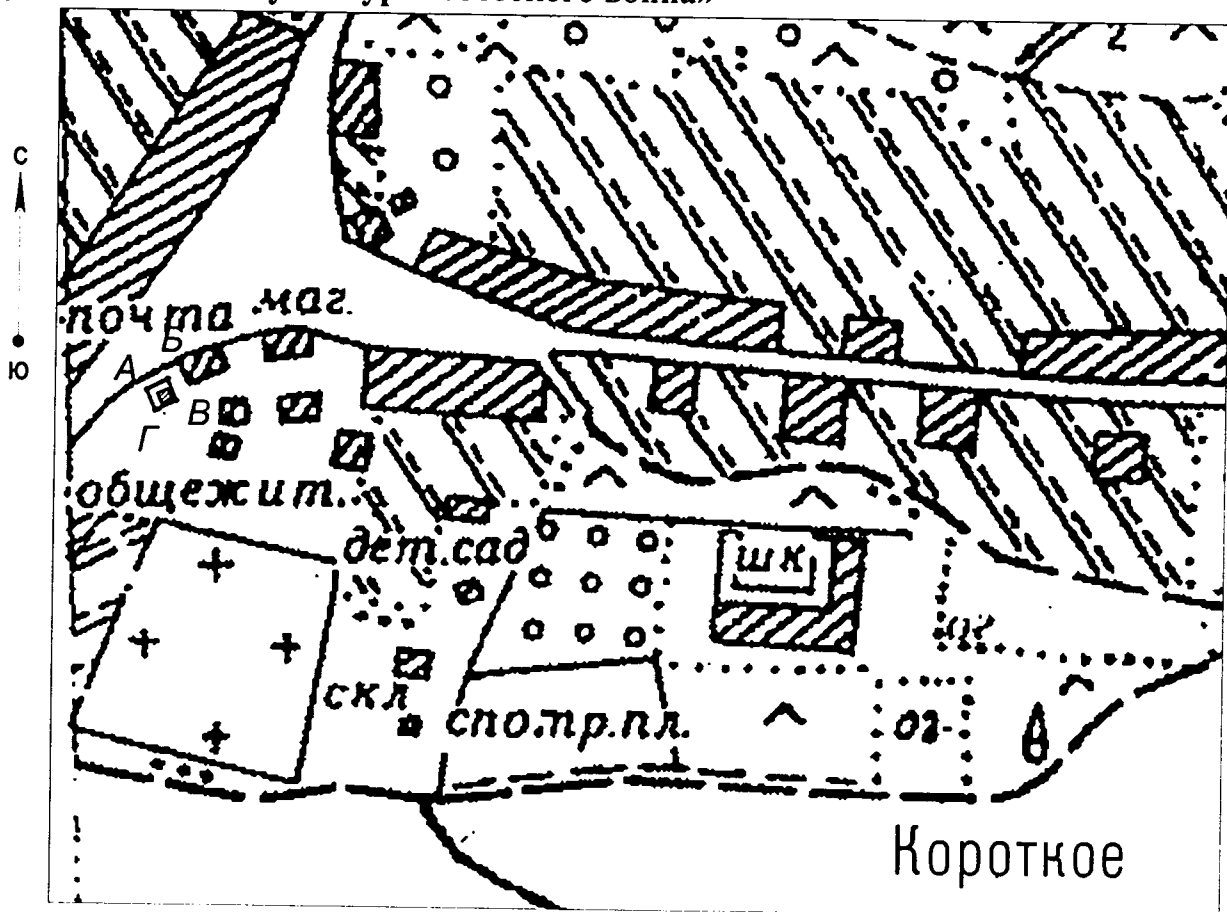
Наименование поворотных точек	Координаты поворотных точек		Мера линии	Дирекционный угол
	X	Y		
А	416230.79	2165417.49		
			8.37	107°50'23"
Б	416228.23	2165425.46		
			18.52	195°9'37"
В	416210.35	2165420.62		
			8.51	286°19'48"
Г	416212.74	2165412.45		
			18.74	15°35'40"



Утверждены
распоряжением Правительства
Белгородской области
от « 23 » сентября 2013 г. № 451-рп

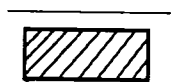
Границы территории объекта культурного наследия регионального значения
«Братская могила советских воинов, погибших в боях с фашистскими
захватчиками в 1943 году. Захоронено 36 человек, имена 5 человек установлены.
Скульптура советского воина»
(Корочанский район, с. Короткое)

1.1. Схема границ территории объекта культурного наследия
регионального значения «Братская могила советских воинов, погибших в боях с
фашистскими захватчиками в 1943 году. Захоронено 36 человек, имена 5 человек
установлены. Скульптура советского воина»



масштаб 1:2000

Условные обозначения:



- граница территории объекта культурного наследия
- объект культурного наследия

1.2. Описание границ территории объекта культурного наследия регионального значения «Братская могила советских воинов, погибших в боях с фашистскими захватчиками в 1943 году. Захоронено 36 человек, имена 5 человек установлены. Скульптура советского воина»

Северная граница территории проходит на расстоянии восьми метров от памятника (поворотные точки А-Б).

Восточная граница территории проходит на расстоянии трех метров от памятника (поворотные точки Б-В).

Южная граница территории проходит на расстоянии трех метров от памятника (поворотные точки В-Г).

Западная граница территории проходит на расстоянии 8,5 метра от памятника (поворотные точки Г-А).

1.3. Координаты поворотных точек границ территории объекта культурного наследия регионального значения «Братская могила советских воинов, погибших в боях с фашистскими захватчиками в 1943 году. Захоронено 36 человек, имена 5 человек установлены. Скульптура советского воина»

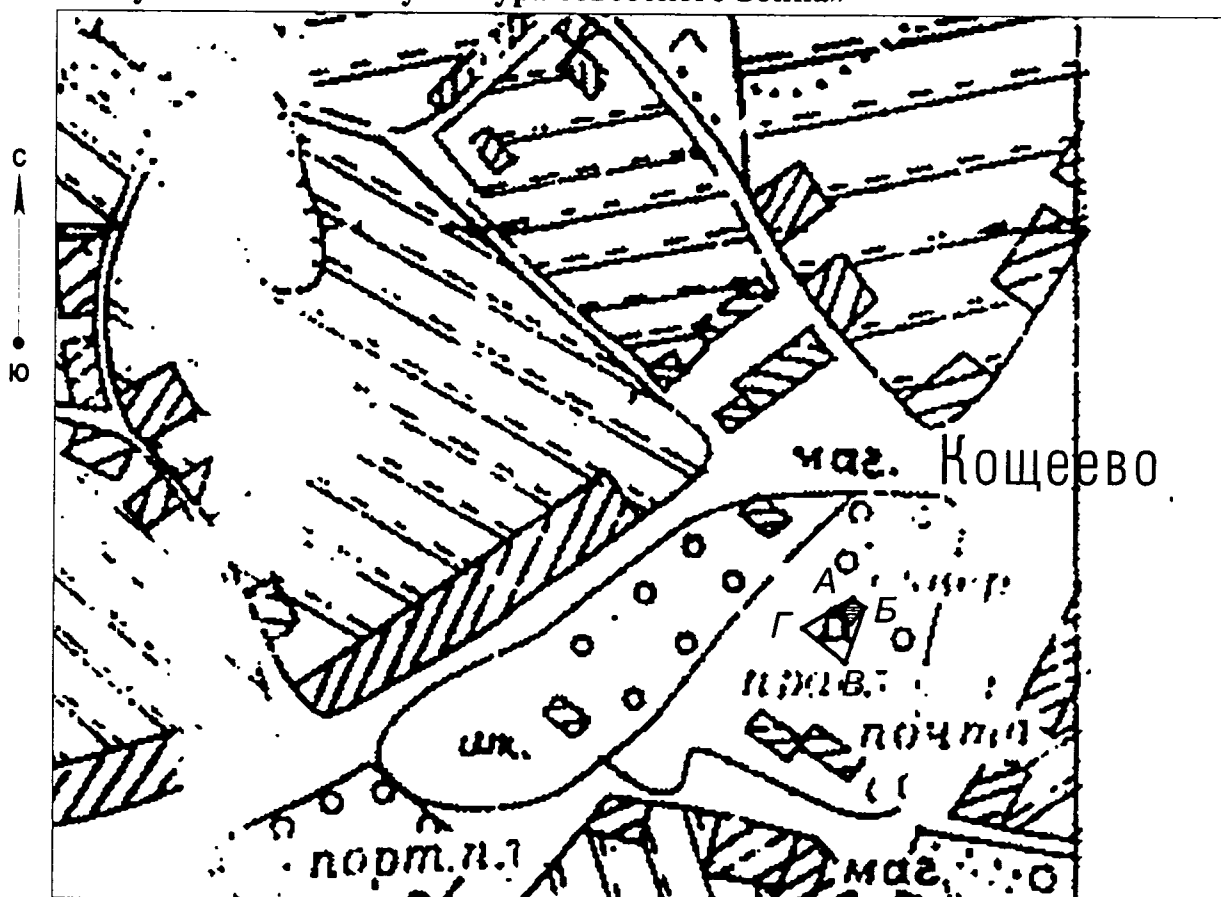
Наименование поворотных точек	Координаты поворотных точек		Мера линии	Дирекционный угол
	X	Y		
А	427710.12	2165046.79		
			12.92	62°44'11"
Б	427716.04	2165058.28		
			12.97	156°28'23"
В	427704.15	2165063.45		
			12.87	246°28'18"
Г	427699.01	2165051.65		
			12.13	336°23'46"



Утверждены
 распоряжением Правительства
 Белгородской области
 от « 23 » сентября 2013 г. № 451-рп



Границы территории объекта культурного наследия регионального значения
 «Братская могила советских воинов, погибших в боях с фашистскими
 захватчиками в 1943 году. Захоронено 122 человека, имена 85 человек
 установлены. Скульптура советского воина»
 (Корочанский район, с. Кошеево)

1.1. Схема границ территории объекта культурного наследия
 регионального значения «Братская могила советских воинов, погибших в боях с
 фашистскими захватчиками в 1943 году. Захоронено 122 человека, имена 85
 человек установлены. Скульптура советского воина»



масштаб 1:2000

Условные обозначения:

-  - граница территории объекта культурного наследия
 - объект культурного наследия

1.2. Описание границ территории объекта культурного наследия регионального значения «Братская могила советских воинов, погибших в боях с фашистскими захватчиками в 1943 году. Захоронено 122 человека, имена 85 человек установлены. Скульптура советского воина»

Северная граница территории объекта культурного наследия проходит на расстоянии трех метров от памятника (поворотные точки А-Б).

Восточная граница территории проходит на расстоянии двух метров от восточной стороны памятника (поворотные точки Б-В).

Южная граница территории проходит на расстоянии двадцати шести метров от памятника (поворотные точки В-Г).

Западная граница территории объекта культурного наследия проходит на расстоянии двух метров от западной границы памятника (поворотные точки Г-А).

1.3. Координаты поворотных точек границ территории объекта культурного наследия регионального значения «Братская могила советских воинов, погибших в боях с фашистскими захватчиками в 1943 году. Захоронено 122 человека, имена 85 человек установлены. Скульптура советского воина»

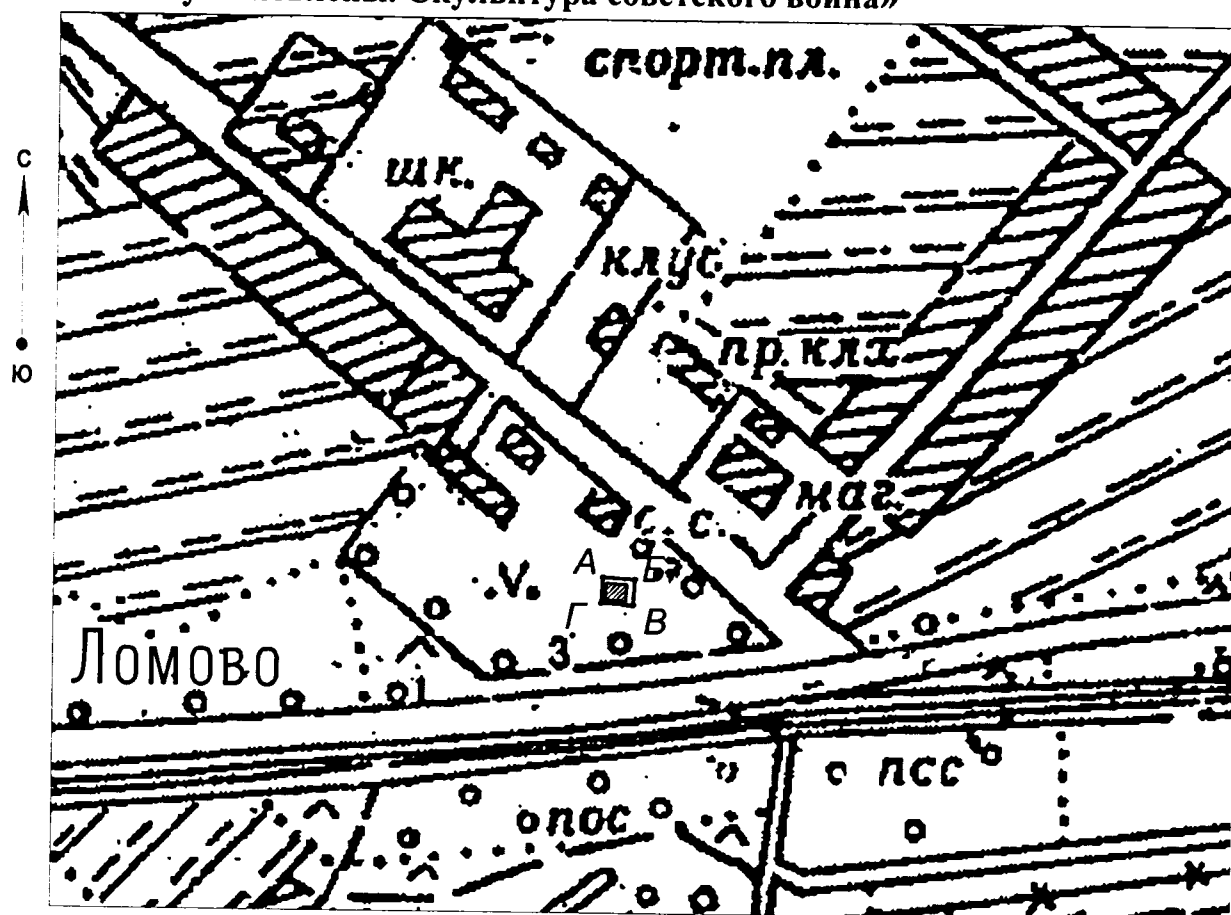
Наименование поворотных точек	Координаты поворотных точек		Мера линии	Дирекционный угол
	X	Y		
А	427794.1	2153871.39		
			8.55	130°16'4"
Б	427788.57	2153877.91		
			31.71	199°36'45"
В	427758.7	2153867.27		
			29.82	309°14'47"
Г	427777.57	2153844.18		
			31.84	58°42'41"



Утверждены
распоряжением Правительства
Белгородской области
от « 23 » сентября 2013 г. № 451-рп



Границы территории объекта культурного наследия регионального значения
«Братская могила советских воинов, погибших в боях с фашистскими
захватчиками в 1943 году. Захоронено 55 человек, имена 25 человек
установлены. Скульптура советского воина»
(Корочанский район, с. Ломово)

1.1. Схема границ территории объекта культурного наследия
регионального значения «Братская могила советских воинов, погибших в боях с
фашистскими захватчиками в 1943 году. Захоронено 55 человек, имена
25 человек установлены. Скульптура советского воина»



масштаб 1:2000

Условные обозначения:

-  - граница территории объекта культурного наследия
-  - объект культурного наследия

1.2. Описание границ территории объекта культурного наследия регионального значения «Братская могила советских воинов, погибших в боях с фашистскими захватчиками в 1943 году. Захоронено 55 человек, имена 25 человек установлены. Скульптура советского воина»

Северная граница территории объекта культурного наследия проходит на расстоянии 5,5 метра от памятника (поворотные точки А-Б).

Восточная граница территории проходит на расстоянии одиннадцати метров от памятника (поворотные точки Б-В).

Южная граница территории проходит на расстоянии семи метров от памятника (поворотные точки В-Г).

Западная граница территории объекта культурного наследия проходит на расстоянии 4,5 метра от памятника (поворотные точки Г-А).

1.3. Координаты поворотных точек границ территории объекта культурного наследия регионального значения «Братская могила советских воинов, погибших в боях с фашистскими захватчиками в 1943 году. Захоронено 55 человек, имена 25 человек установлены. Скульптура советского воина»

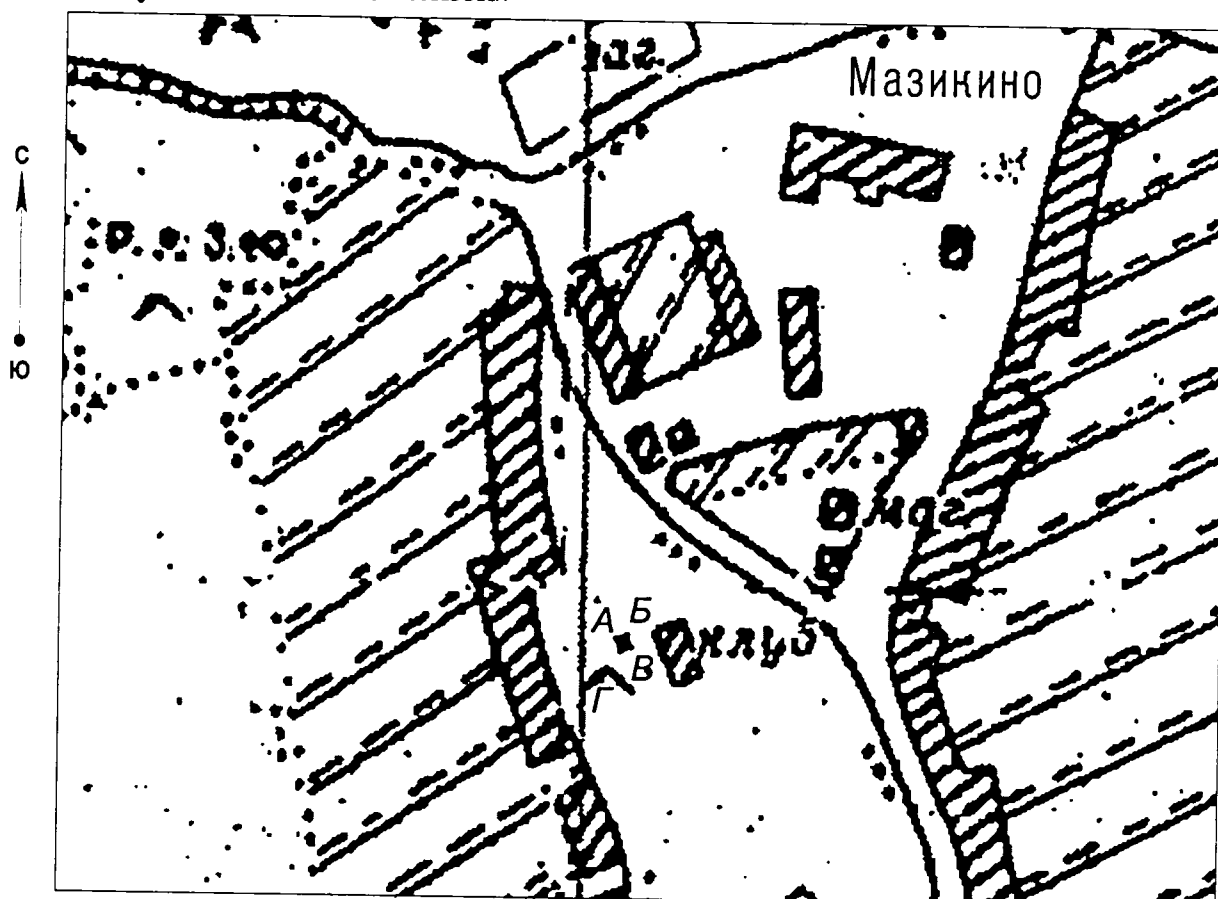
Наименование поворотных точек	Координаты поворотных точек		Мера линии	Дирекционный угол
	Х	У		
А	412073.79	2141646.36		
			17.5	93°49'36"
Б	412072.62	2141663.82		
			13.99	183°58'32"
В	412058.66	2141662.85		
			17.53	273°58'59"
Г	412059.88	2141645.36		
			13.94	4°6'46"



Утверждены
распоряжением Правительства
Белгородской области
от « 23 » сентября 2013 г. № 461-рп



Границы территории объекта культурного наследия регионального значения
«Братская могила советских воинов, погибших в боях с фашистскими
захватчиками в 1943 году. Захоронено 20 человек, имена 10 человек
установлены. Обелиск»
(Корочанский район, с. Мазикино)

1.1. Схема границ территории объекта культурного наследия
регионального значения «Братская могила советских воинов, погибших в боях с
фашистскими захватчиками в 1943 году. Захоронено 20 человек, имена 10
человек установлены. Обелиск»



масштаб 1:2000

Условные обозначения:

- | | |
|---|---|
|  | - граница территории объекта культурного наследия |
|  | - объект культурного наследия |

1.2. Описание границ территории объекта культурного наследия регионального значения «Братская могила советских воинов, погибших в боях с фашистскими захватчиками в 1943 году. Захоронено 20 человек, имена 10 человек установлены. Обелиск»

Северная граница территории объекта культурного наследия проходит на расстоянии 3,8 метра от памятника (поворотные точки А-Б).

Восточная граница территории проходит на расстоянии 2,3 метра от памятника (поворотные точки Б-В).

Южная граница территории проходит на расстоянии 1,4 метра от памятника (поворотные точки В-Г).

Западная граница территории объекта культурного наследия проходит на расстоянии двух метров от памятника (поворотные точки Г-А).

1.3. Координаты поворотных точек границ территории объекта культурного наследия регионального значения «Братская могила советских воинов, погибших в боях с фашистскими захватчиками в 1943 году. Захоронено 20 человек, имена 10 человек установлены. Обелиск»

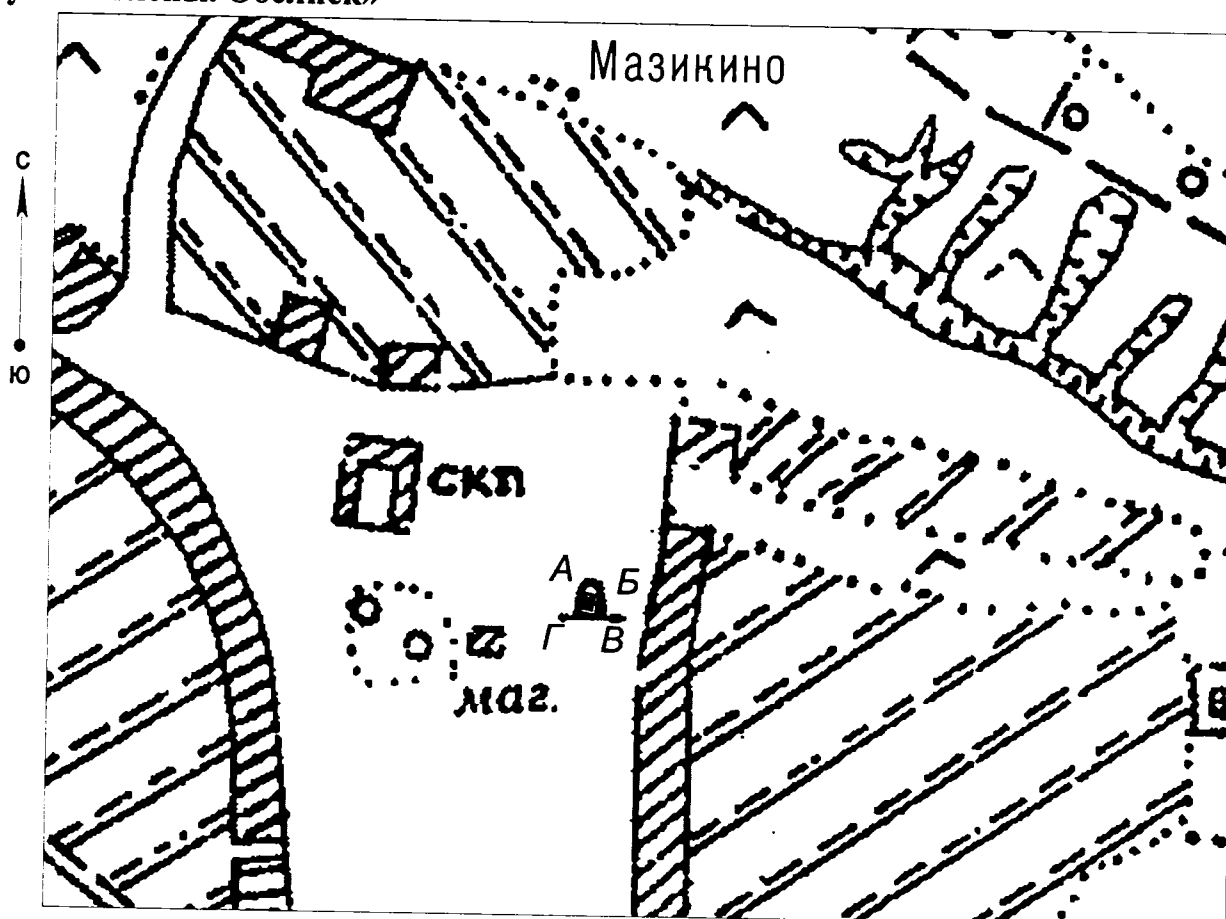
Наименование поворотных точек	Координаты поворотных точек		Мера линии	Дирекционный угол
	Х	У		
А	416973.95	2147044.96		
			6.59	71°37'2"
Б	416976.02	2147051.21		
			7.42	161°2'50"
В	416969.01	2147053.62		
			6.52	250°57'52"
Г	416966.88	2147047.46		
			7.5	340°30'31"



Утверждены
 распоряжением Правительства
 Белгородской области
 от « 23 » сентября 2013 г. № 451-рп

Границы территории объекта культурного наследия регионального значения
 «Братская могила советских воинов, погибших в боях с фашистскими
 захватчиками в 1943 году. Захоронено 37 человек, имена 7 человек установлены.
 Обелиск»
 (Корочанский район, с. Мазикино)

1.1. Схема границ территории объекта культурного наследия
 регионального значения «Братская могила советских воинов, погибших в боях с
 фашистскими захватчиками в 1943 году. Захоронено 37 человек, имена 7 человек
 установлены. Обелиск»



масштаб 1:2000

Условные обозначения:



- граница территории объекта культурного наследия

- объект культурного наследия

1.2. Описание границ территории объекта культурного наследия регионального значения «Братская могила советских воинов, погибших в боях с фашистскими захватчиками в 1943 году. Захоронено 37 человек, имена 7 человек установлены. Обелиск»

Северная граница территории объекта культурного наследия проходит на расстоянии 4,5 метра от памятника (поворотные точки А-Б).

Восточная граница территории проходит на расстоянии трех метров от памятника (поворотные точки Б-В).

Южная граница территории проходит на расстоянии 4,5 метра от памятника (поворотные точки В-Г).

Западная граница территории объекта культурного наследия проходит на расстоянии четырех метров от памятника (поворотные точки Г-А).

1.3. Координаты поворотных точек границ территории объекта культурного наследия регионального значения «Братская могила советских воинов, погибших в боях с фашистскими захватчиками в 1943 году. Захоронено 37 человек, имена 7 человек установлены. Обелиск»

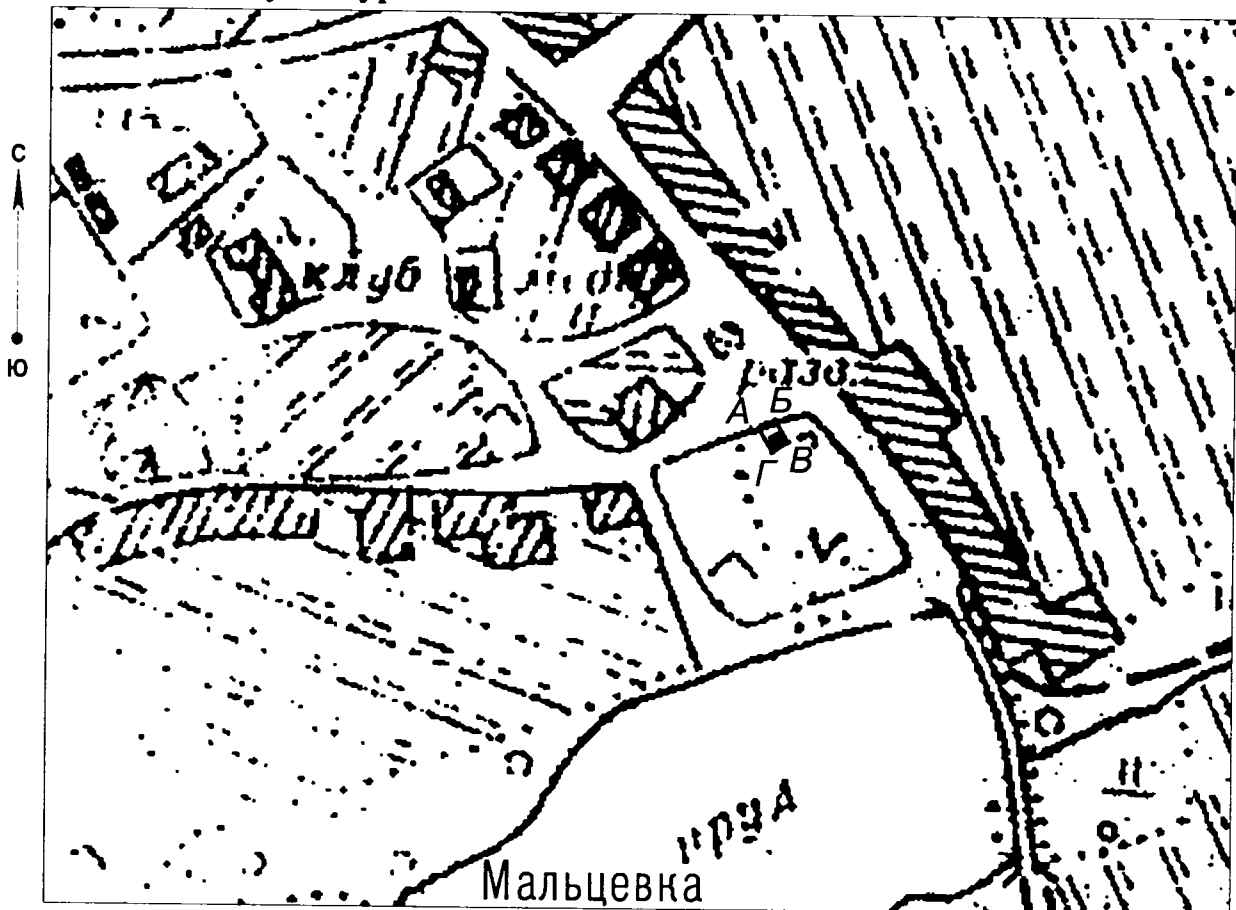
Наименование поворотных точек	Координаты поворотных точек		Мера линии	Дирекционный угол
	X	Y		
А	408854.28	2136221.66		
			10.71	102°19'32"
Б	408851.99	2136232.12		
			10.59	190°11'33"
В	408841.57	2136230.25		
			10.66	280°50'15"
Г	408843.57	2136219.78		
			10.87	9°57'38"



Утверждены
распоряжением Правительства
Белгородской области
от « 23 » сентября 2013 г. № 45I-рп

**Границы территории объекта культурного наследия регионального значения
«Братская могила советских воинов, погибших в боях с фашистскими
захватчиками в 1943 году. Захоронено 17 человек, имена 4 человек установлены.
Скульптура советского воина»
(Корочанский район, с. Мальцевка)**

**1.1.Схема границ территории объекта культурного наследия
регионального значения «Братская могила советских воинов, погибших в боях с
фашистскими захватчиками в 1943 году. Захоронено 17 человек, имена 4 человек
установлены. Скульптура советского воина»**



масштаб 1:2000

Условные обозначения:



- граница территории объекта культурного наследия
- объект культурного наследия

1.2. Описание границ территории объекта культурного наследия регионального значения «Братская могила советских воинов, погибших в боях с фашистскими захватчиками в 1943 году. Захоронено 17 человек, имена 4 человек установлены. Скульптура советского воина»

Северная граница территории объекта культурного наследия проходит на расстоянии 7,5 метра от памятника (поворотные точки А-Б).

Восточная граница территории проходит на расстоянии четырех метров от памятника (поворотные точки Б-В).

Южная граница территории проходит на расстоянии 3,5 метра от памятника (поворотные точки В-Г).

Западная граница территории объекта культурного наследия проходит на расстоянии 3,5 метра от памятника (поворотные точки Г-А).

1.3. Координаты поворотных точек границ территории объекта культурного наследия регионального значения «Братская могила советских воинов, погибших в боях с фашистскими захватчиками в 1943 году. Захоронено 17 человек, имена 4 человек установлены. Скульптура советского воина»

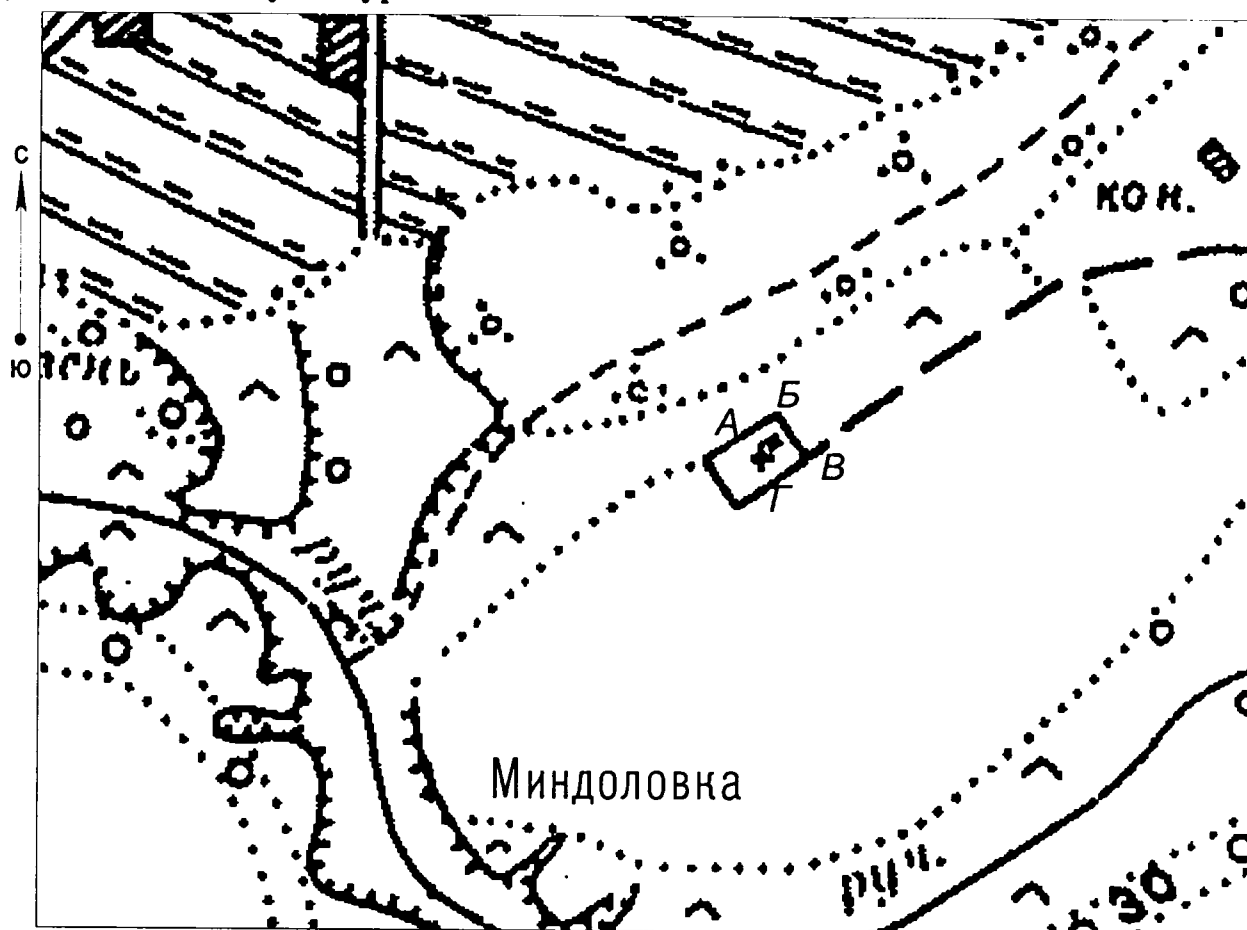
Наименование поворотных точек	Координаты поворотных точек		Мера линии	Дирекционный угол
	X	Y		
А	415511.81	2175697.13		
			10	58°40'4"
Б	415517.01	2175705.67		
			13.72	149°54'4"
В	415505.14	2175712.55		
			9.81	237°25'27"
Г	415499.86	2175704.29		
			13.93	329°4'37"



Утверждены
распоряжением Правительства
Белгородской области
от « 23 » сентября 2013 г. № 45I-рп



Границы территории объекта культурного наследия регионального значения
«Братская могила советских воинов, погибших в боях с фашистскими
захватчиками в 1943 году. Захоронено 28 человек, имена 8 человек установлены.
Скульптура советского воина»
(Корочанский район, х. Миндоловка)

1.1. Схема границ территории объекта культурного наследия
регионального значения «Братская могила советских воинов, погибших в боях с
фашистскими захватчиками в 1943 году. Захоронено 28 человек, имена 8 человек
установлены. Скульптура советского воина»



масштаб 1:2000

Условные обозначения:

-  - граница территории объекта культурного наследия
 - объект культурного наследия

1.2. Описание границ территории объекта культурного наследия регионального значения «Братская могила советских воинов, погибших в боях с фашистскими захватчиками в 1943 году. Захоронено 28 человек, имена 8 человек установлены. Скульптура советского воина»

Северная граница территории объекта культурного наследия проходит на расстоянии 0,7 метра от памятника (поворотные точки А-Б).

Восточная граница территории проходит на расстоянии 3,2 метра от памятника (поворотные точки Б-В).

Южная граница территории проходит на расстоянии 0,8 метра от памятника (поворотные точки В-Г).

Западная граница территории объекта культурного наследия проходит на расстоянии 0,4 метра от памятника (поворотные точки Г-А).

1.3. Координаты поворотных точек границ территории объекта культурного наследия регионального значения «Братская могила советских воинов, погибших в боях с фашистскими захватчиками в 1943 году. Захоронено 28 человек, имена 8 человек установлены. Скульптура советского воина»

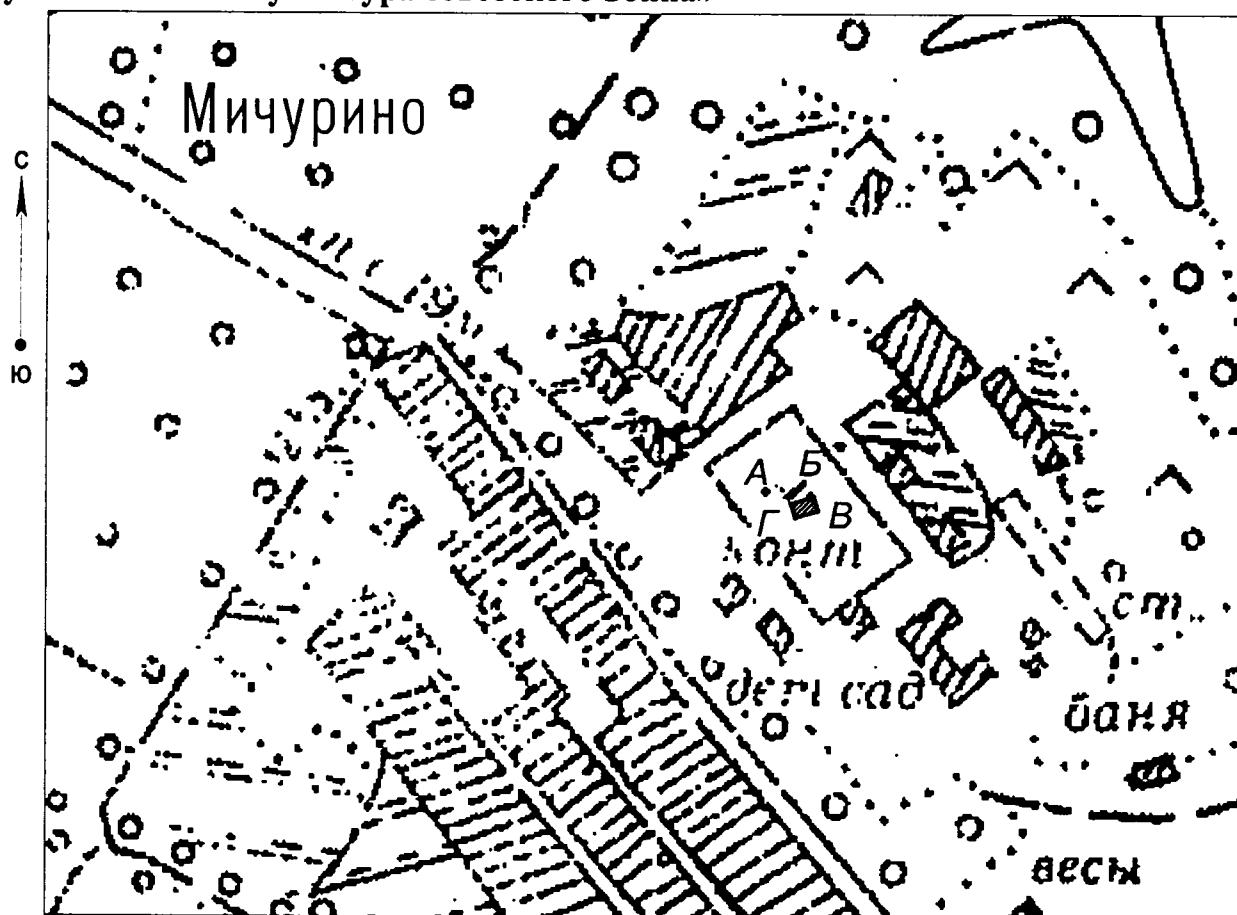
Наименование поворотных точек	Координаты поворотных точек		Мера линии	Дирекционный угол
	X	Y		
А	412289.25	2169183.79		
			5.56	55°12'41"
Б	412292.42	2169188.36		
			4.91	146°32'0"
В	412288.33	2169191.06		
			5.55	236°32'9"
Г	412285.27	2169186.43		
			4.78	326°32'10"



Утверждены
распоряжением Правительства
Белгородской области
от « 23 » сентября 2013 г. № 451-рп

**Границы территории объекта культурного наследия регионального значения
«Братская могила советских воинов, погибших в боях с фашистскими
захватчиками в 1943 году. Захоронено 20 человек, имена 2 человек установлены.
Скульптура советского воина»
(Корочанский район, с. Мичурино)**

**1.1.Схема границ территории объекта культурного наследия
регионального значения «Братская могила советских воинов, погибших в боях с
фашистскими захватчиками в 1943 году. Захоронено 20 человек, имена 2 человек
установлены. Скульптура советского воина»**



масштаб 1:2000

Условные обозначения:



-граница территории объекта культурного наследия

- объект культурного наследия

1.2. Описание границ территории объекта культурного наследия регионального значения «Братская могила советских воинов, погибших в боях с фашистскими захватчиками в 1943 году. Захоронено 20 человек, имена 2 человек установлены. Скульптура советского воина»

Северная граница территории объекта культурного наследия проходит на расстоянии трех метров от памятника (поворотные точки А-Б).

Восточная граница территории проходит на расстоянии четырех метров от памятника (поворотные точки Б-В).

Южная граница территории проходит на расстоянии трех метров от памятника (поворотные точки В-Г).

Западная граница территории объекта культурного наследия проходит на расстоянии семи метров от памятника (поворотные точки Г-А).

1.3. Координаты поворотных точек границ территории объекта культурного наследия регионального значения «Братская могила советских воинов, погибших в боях с фашистскими захватчиками в 1943 году. Захоронено 20 человек, имена 2 человек установлены. Скульптура советского воина»

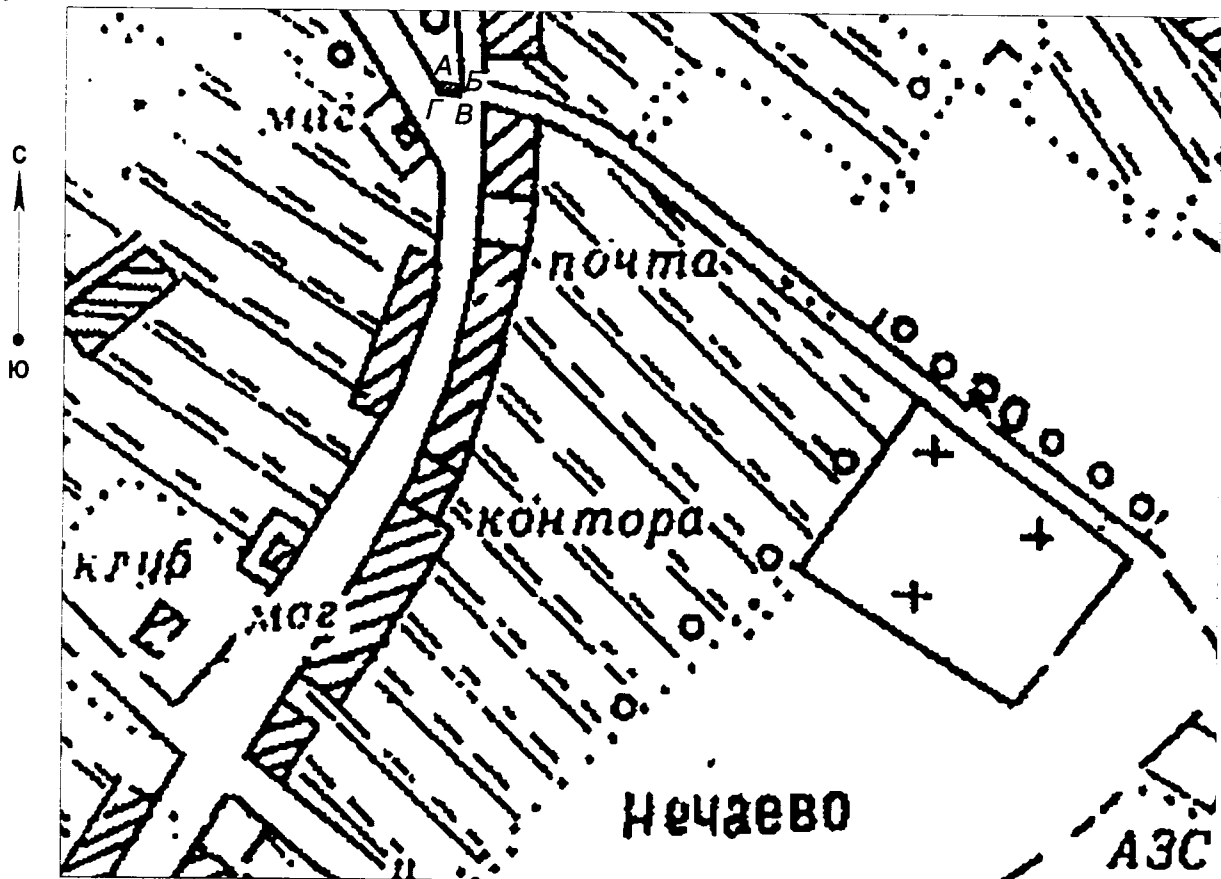
Наименование поворотных точек	Координаты поворотных точек		Мера линии	Дирекционный угол
	X	Y		
А	404567.84	2166135.24		
			12.8	74°11'41"
Б	404571.33	2166147.56		
			7.88	164°11'21"
В	404563.74	2166149.7		
			12.8	254°11'30"
Г	404560.26	2166137.39		
			7.88	344°11'54"



Утверждены
распоряжением Правительства
Белгородской области
от « 23 » сентября 2013 г. № 45I-рп



**Границы территории объекта культурного наследия регионального значения
«Братская могила советских воинов, погибших в боях с фашистскими
захватчиками в 1943 году. Захоронено 18 человек, имена 6 человек установлены.
Обелиск»
(Корочанский район, с. Нечаево)**

1.1. Схема границ территории объекта культурного наследия регионального значения «Братская могила советских воинов, погибших в боях с фашистскими захватчиками в 1943 году. Захоронено 18 человек, имена 6 человек установлены. Обелиск»



масштаб 1:2000

Условные обозначения:

-  - граница территории объекта культурного наследия
-  - объект культурного наследия

1.2. Описание границ территории объекта культурного наследия регионального значения «Братская могила советских воинов, погибших в боях с фашистскими захватчиками в 1943 году. Захоронено 18 человек, имена 6 человек установлены. Обелиск»

Северная граница территории объекта культурного наследия проходит на расстоянии 2,4 метра от памятника (поворотные точки А-Б).

Восточная граница территории проходит на расстоянии 6,4 метра от памятника (поворотные точки Б-В).

Южная граница территории проходит на расстоянии 2,2 метра от памятника (поворотные точки В-Г).

Западная граница территории объекта культурного наследия проходит на расстоянии одного метра от памятника (поворотные точки Г-А).

1.3. Координаты поворотных точек границ территории объекта культурного наследия регионального значения «Братская могила советских воинов, погибших в боях с фашистскими захватчиками в 1943 году. Захоронено 18 человек, имена 6 человек установлены. Обелиск»

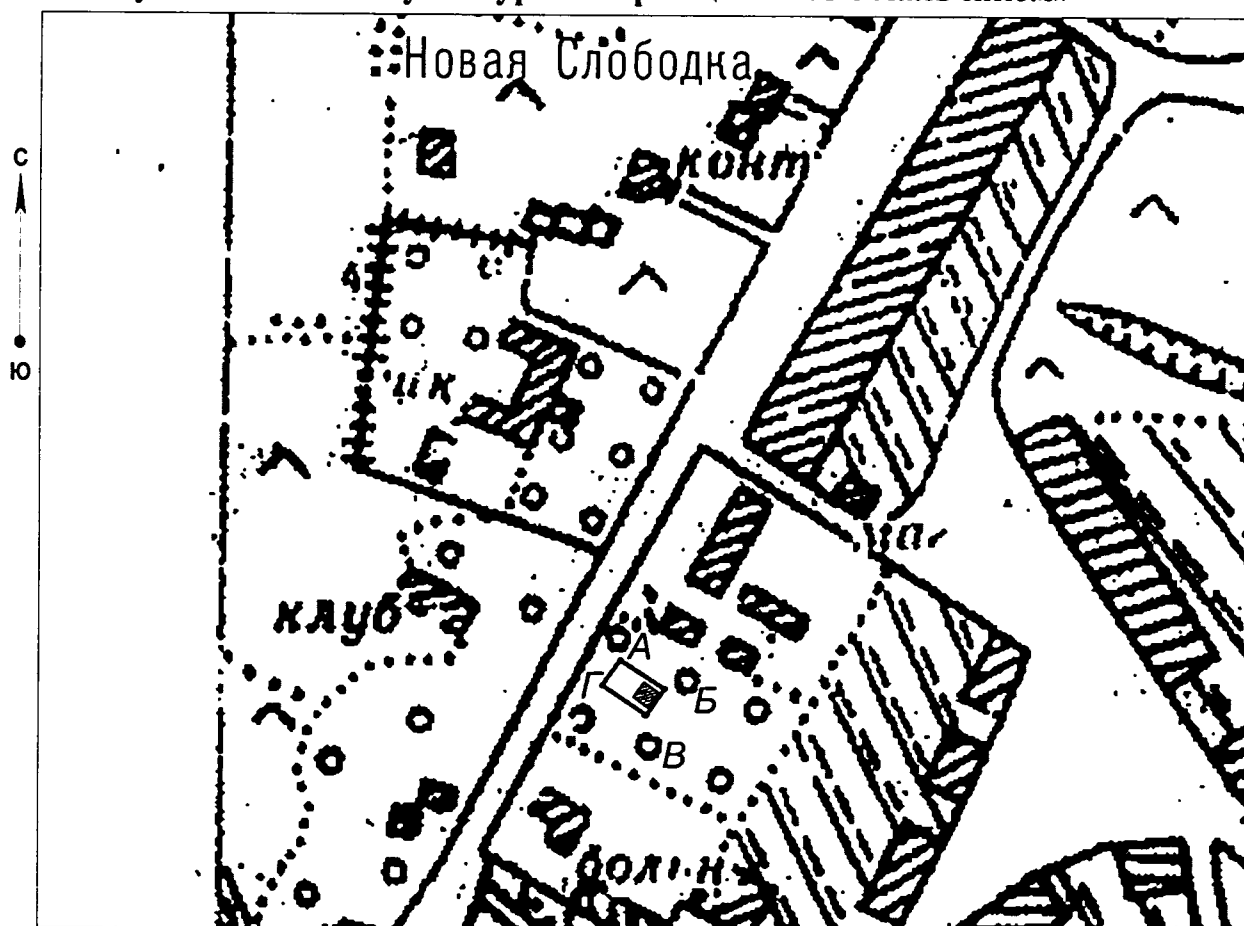
Наименование поворотных точек	Координаты поворотных точек		Мера линии	Дирекционный угол
	X	Y		
А	406323.01	2155263.43		
			10.88	97°4'21"
Б	406321.67	2155274.23		
			6.5	187°4'28"
В	406315.22	2155273.43		
			10.88	277°4'21"
Г	406316.56	2155262.63		
			6.5	7°4'28"



Утверждены
распоряжением Правительства
Белгородской области
от « 23 » сентября 2013 г. № 45I-рп



Границы территории объекта культурного наследия регионального значения
«Братская могила советских воинов, погибших в боях с фашистскими
захватчиками в 1943 году. Захоронено 51 человек, имена 17 человек
установлены. Скульптура: Скорбящая мать с мальчиком»
(Корочанский район, с. Новая Слободка)

1.1. Схема границ территории объекта культурного наследия
регионального значения «Братская могила советских воинов, погибших в боях с
фашистскими захватчиками в 1943 году. Захоронено 51 человек, имена 17
человек установлены. Скульптура: Скорбящая мать с мальчиком»



масштаб 1:2000

Условные обозначения:

-  - граница территории объекта культурного наследия
 - объект культурного наследия

1.2. Описание границ территории объекта культурного наследия регионального значения «Братская могила советских воинов, погибших в боях с фашистскими захватчиками в 1943 году. Захоронено 51 человек, имена 17 человек установлены. Скульптура: Скорбящая мать с мальчиком»

Северная граница территории объекта культурного наследия проходит на расстоянии шести метров от памятника (поворотные точки А-Б).

Восточная граница территории проходит на расстоянии трех метров от памятника (поворотные точки Б-В).

Южная граница территории проходит на расстоянии 2,6 метра от памятника (поворотные точки В-Г).

Западная граница территории объекта культурного наследия проходит на расстоянии двадцати одного метра от памятника (поворотные точки Г-А).

1.3. Координаты поворотных точек границ территории объекта культурного наследия регионального значения «Братская могила советских воинов, погибших в боях с фашистскими захватчиками в 1943 году. Захоронено 51 человек, имена 17 человек установлены. Скульптура: Скорбящая мать с мальчиком»

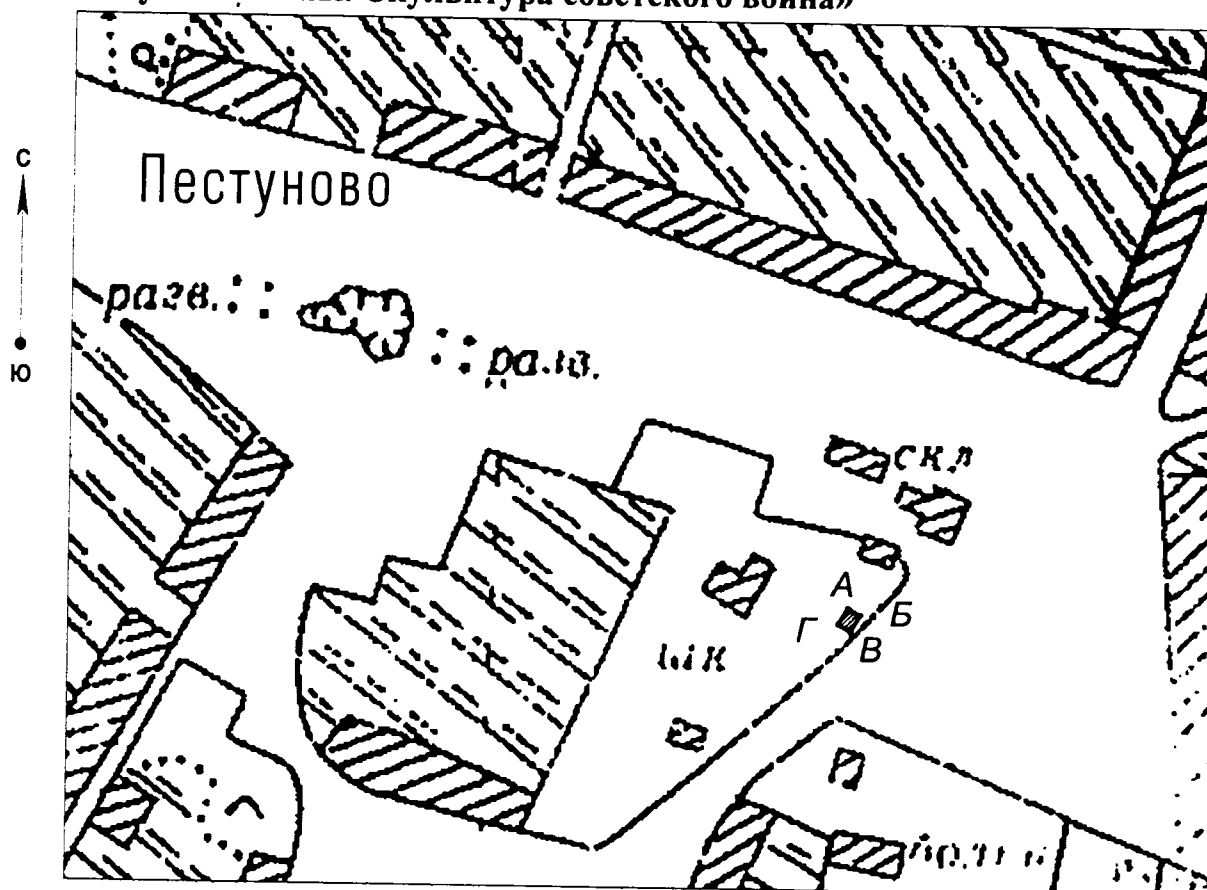
Наименование поворотных точек	Координаты поворотных точек		Мера линии	Дирекционный угол
	Х	У		
А	422252.17	2146194.76		
			28.05	122°19'40"
Б	422237.17	2146218.46		
			16.76	214°58'11"
В	422223.43	2146208.85		
			28.27	303°41'6"
Г	422239.11	2146185.33		
			16.11	35°49'57"



Утверждены
распоряжением Правительства
Белгородской области
от « 23 » сентября 2013 г. № 451-рп



Границы территории объекта культурного наследия регионального значения
«Братская могила советских воинов, погибших в боях с фашистскими
захватчиками в 1943 году. Захоронено 72 человека, имена 40 человек
установлены. Скульптура советского воина»
(Корочанский район, с. Пестуново)

1.1. Схема границ территории объекта культурного наследия
регионального значения «Братская могила советских воинов, погибших в боях с
фашистскими захватчиками в 1943 году. Захоронено 72 человека, имена 40
человек установлены. Скульптура советского воина»



масштаб 1:2000

Условные обозначения:

-  - граница территории объекта культурного наследия
 - объект культурного наследия

1.2. Описание границ территории объекта культурного наследия регионального значения «Братская могила советских воинов, погибших в боях с фашистскими захватчиками в 1943 году. Захоронено 72 человека, имена 40 человек установлены. Скульптура советского воина»

Северная граница территории объекта культурного наследия проходит на расстоянии 2,5 метра от памятника (поворотные точки А-Б).

Восточная граница территории проходит на расстоянии 2,5 метра от памятника (поворотные точки Б-В).

Южная граница территории проходит на расстоянии 6,5 метра от памятника (поворотные точки В-Г).

Западная граница территории объекта культурного наследия проходит на расстоянии четырех метров от памятника (поворотные точки Г-А).

1.3. Координаты поворотных точек границ территории объекта культурного наследия регионального значения «Братская могила советских воинов, погибших в боях с фашистскими захватчиками в 1943 году. Захоронено 72 человека, имена 40 человек установлены. Скульптура советского воина»

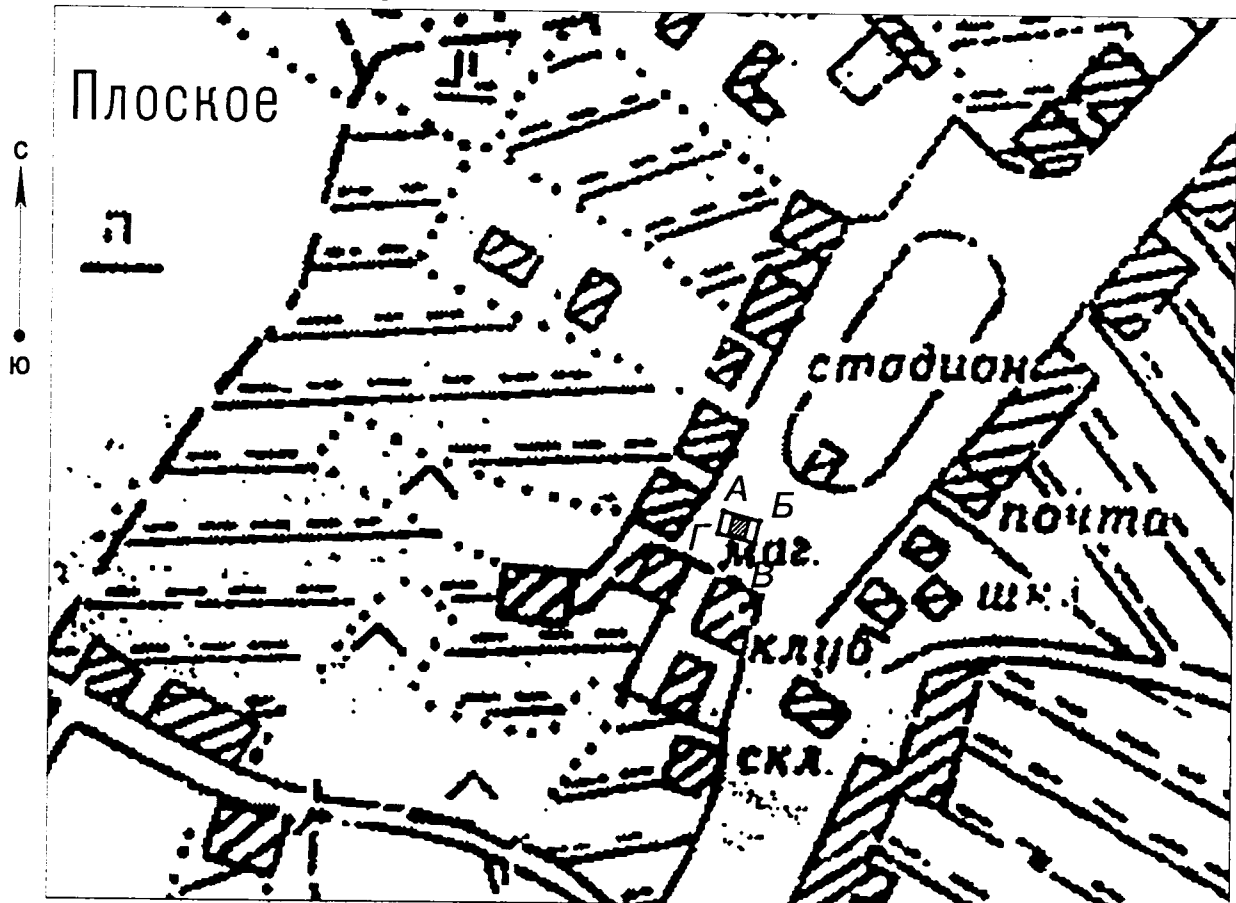
Наименование поворотных точек	Координаты поворотных точек		Мера линии	Дирекционный угол
	Х	У		
А	431688.01	2146201.64		
			8.13	119°29'56"
Б	431684.01	2146208.71		
			10.63	210°22'19"
В	431674.84	2146203.34		
			8.11	301°50'55"
Г	431679.12	2146196.45		
			10.3	30°15'2"



Утверждены
распоряжением Правительства
Белгородской области
от « 23 » сентября 2013 г. № 451-рп

Границы территории объекта культурного наследия регионального значения
«Братская могила советских воинов, погибших в боях с фашистскими
захватчиками в 1943 году. Захоронено 13 человек, имена 3 человек установлены.
Скульптура советского воина»
(Корочанский район, с. Плоское)

1.1. Схема границ территории объекта культурного наследия
регионального значения «Братская могила советских воинов, погибших в боях с
фашистскими захватчиками в 1943 году. Захоронено 13 человек, имена 3 человек
установлены. Скульптура советского воина»



масштаб 1:2000

Условные обозначения:



- граница территории объекта культурного наследия
- объект культурного наследия

1.2. Описание границ территории объекта культурного наследия регионального значения «Братская могила советских воинов, погибших в боях с фашистскими захватчиками в 1943 году. Захоронено 13 человек, имена 3 человек установлены. Скульптура советского воина»

Северная граница территории объекта культурного наследия проходит на расстоянии 4,8 метра от памятника (поворотные точки А-Б).

Восточная граница территории проходит на расстоянии десяти метров от памятника (поворотные точки Б-В).

Южная граница территории проходит на расстоянии четырех метра от памятника (поворотные точки В-Г).

Западная граница территории объекта культурного наследия проходит на расстоянии семи метров от памятника (поворотные точки Г-А).

1.3. Координаты поворотных точек границ территории объекта культурного наследия регионального значения «Братская могила советских воинов, погибших в боях с фашистскими захватчиками в 1943 году. Захоронено 13 человек, имена 3 человек установлены. Скульптура советского воина»

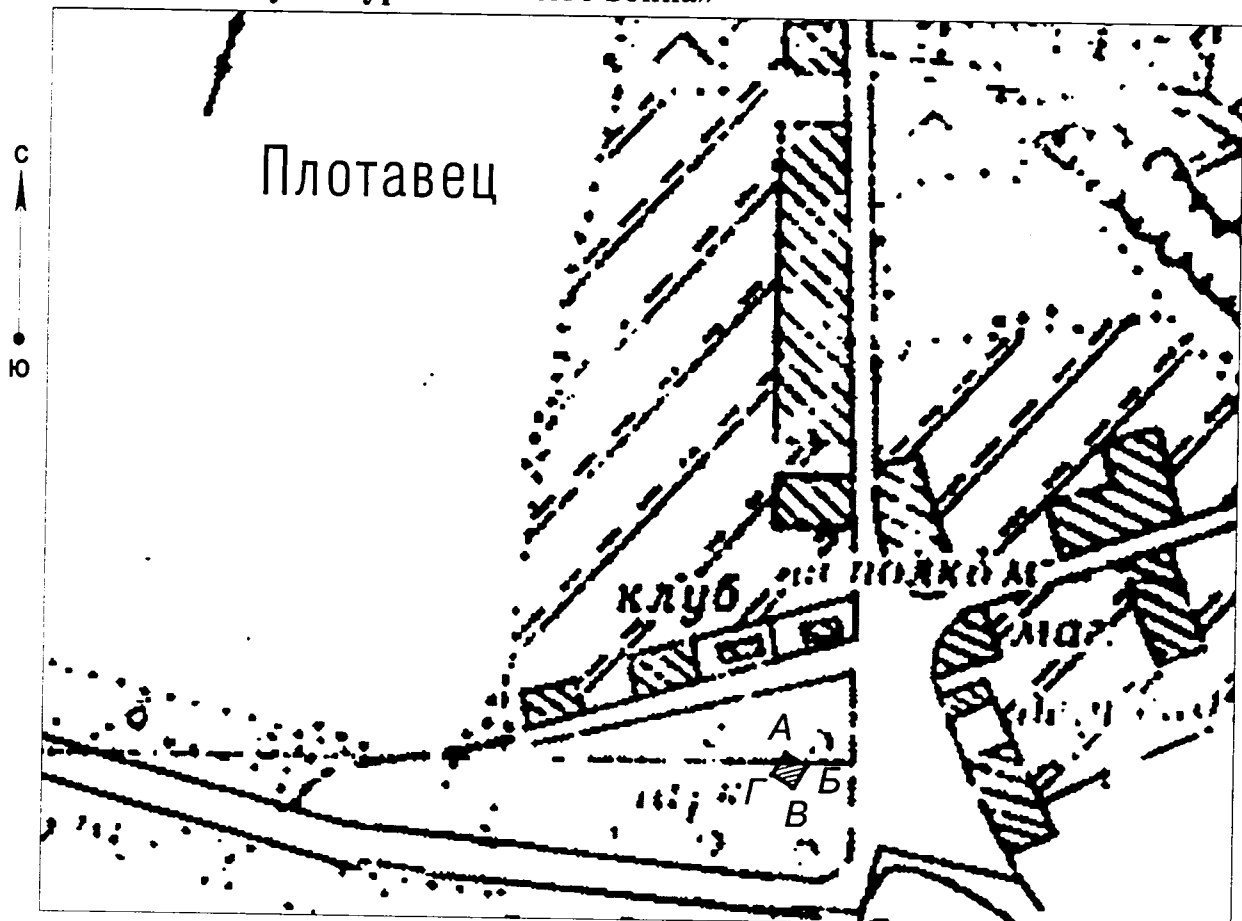
Наименование поворотных точек	Координаты поворотных точек		Мера линии	Дирекционный угол
	Х	У		
А	410106.42	2145820.73		
			20.32	104°53'22"
Б	410101.2	2145840.37		
			12.22	193°14'29"
В	410089.3	2145837.57		
			20.31	284°49'13"
Г	410094.49	2145817.94		
			12.25	13°9'57"



Утверждены
распоряжением Правительства
Белгородской области
от « 23 » сентября 2013 г. № 45I-рп


Границы территории объекта культурного наследия регионального значения
«Братская могила советских воинов, погибших в боях с фашистскими
захватчиками в 1943 году. Захоронено 29 человек, имена 3 человек установлены.
Скульптура советского воина»
(Жорчанский район, с. Плотавец)

1.1.Схема границ территории объекта культурного наследия
регионального значения «Братская могила советских воинов, погибших в боях с
фашистскими захватчиками в 1943 году. Захоронено 29 человек, имена 3 человек
установлены. Скульптура советского воина»



масштаб 1:2000

Условные обозначения:

- 
 - граница территории объекта культурного наследия
 - объект культурного наследия

1.2. Описание границ территории объекта культурного наследия регионального значения «Братская могила советских воинов, погибших в боях с фашистскими захватчиками в 1943 году. Захоронено 29 человек, имена 3 человек установлены. Скульптура советского воина»

Северная граница территории объекта культурного наследия проходит на расстоянии 5,5 метра от памятника (поворотные точки А-Б).

Восточная граница территории проходит на расстоянии 5,5 метра от памятника (поворотные точки Б-В).

Южная граница территории проходит на расстоянии 5,5 метра от памятника (поворотные точки В-Г).

Западная граница территории объекта культурного наследия проходит на расстоянии пяти метров от памятника (поворотные точки Г-А).

1.3. Координаты поворотных точек границ территории объекта культурного наследия регионального значения «Братская могила советских воинов, погибших в боях с фашистскими захватчиками в 1943 году. Захоронено 29 человек, имена 3 человек установлены. Скульптура советского воина»

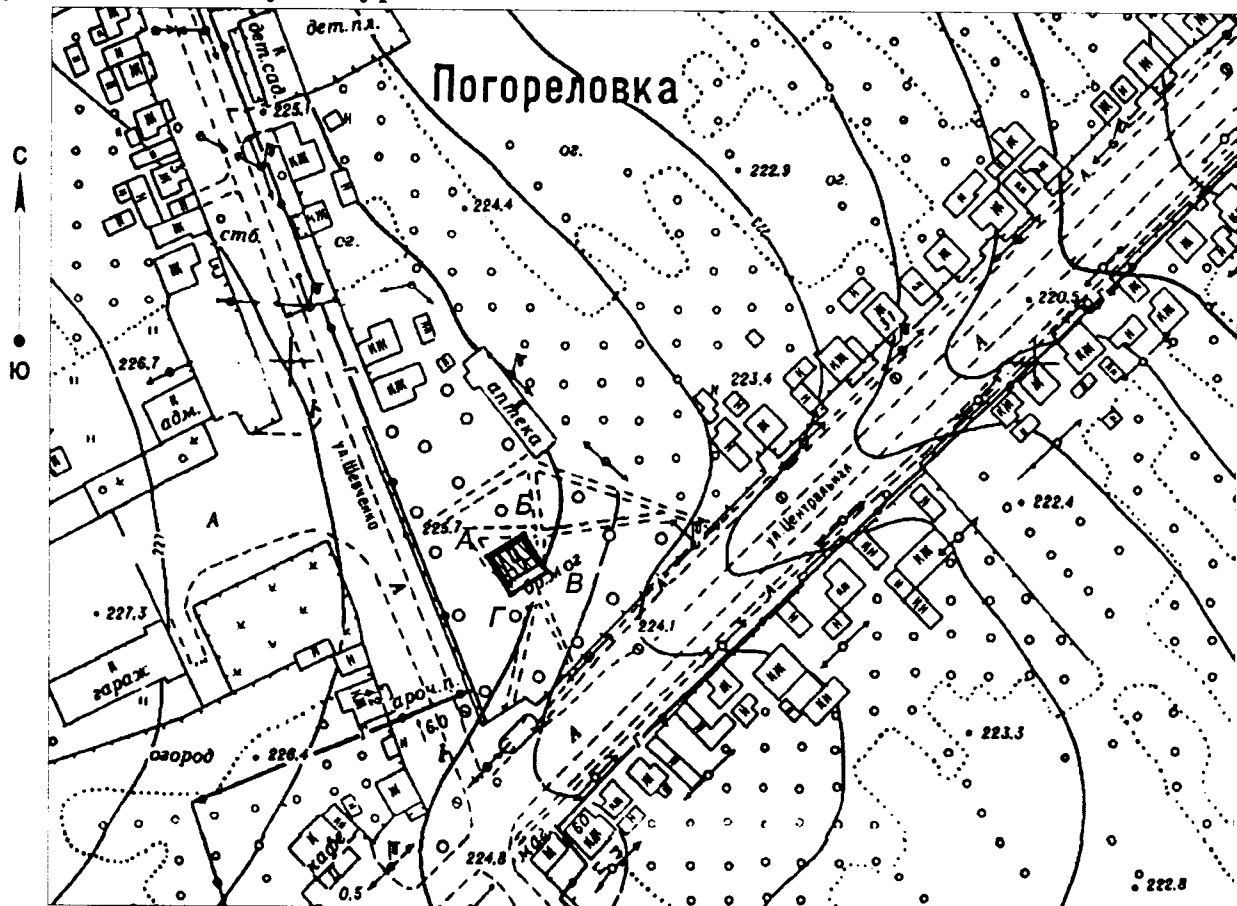
Наименование поворотных точек	Координаты поворотных точек		Мера линии	Дирекционный угол
	Х	У		
А	410106.42	2145820.73		
			20.32	104°53'22"
Б	410101.2	2145840.37		
			12.22	193°14'29"
В	410089.3	2145837.57		
			20.31	284°49'13"
Г	410094.49	2145817.94		
			12.25	13°9'57"



Утверждены
распоряжением Правительства
Белгородской области
 от « 23 » сентября 2013 г. № 451-рп

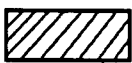

Границы территории объекта культурного наследия регионального значения
«Братская могила советских воинов, погибших в боях с фашистскими
захватчиками в 1943 году. Захоронено 15 человек, имена установлены.
Скульптура советского воина»
(Корочанский район, с. Погореловка)

1.1.Схема границ территории объекта культурного наследия
регионального значения «Братская могила советских воинов, погибших в боях с
фашистскими захватчиками в 1943 году. Захоронено 15 человек, имена
установлены. Скульптура советского воина»



масштаб 1:2000

Условные обозначения:

-  - граница территории объекта культурного наследия
-  - объект культурного наследия

1.2. Описание границ территории объекта культурного наследия регионального значения «Братская могила советских воинов, погибших в боях с фашистскими захватчиками в 1943 году. Захоронено 15 человек, имена установлены. Скульптура советского воина»

Северная граница территории объекта культурного наследия проходит на расстоянии семи метров от памятника (поворотные точки А-Б).

Восточная граница территории проходит на расстоянии семи метров от памятника (поворотные точки Б-В).

Южная граница территории проходит на расстоянии четырех метров от памятника (поворотные точки В-Г).

Западная граница территории объекта культурного наследия проходит на расстоянии трех метров от памятника (поворотные точки Г-А).

1.3. Координаты поворотных точек границ территории объекта культурного наследия регионального значения «Братская могила советских воинов, погибших в боях с фашистскими захватчиками в 1943 году. Захоронено 15 человек, имена установлены. Скульптура советского воина»

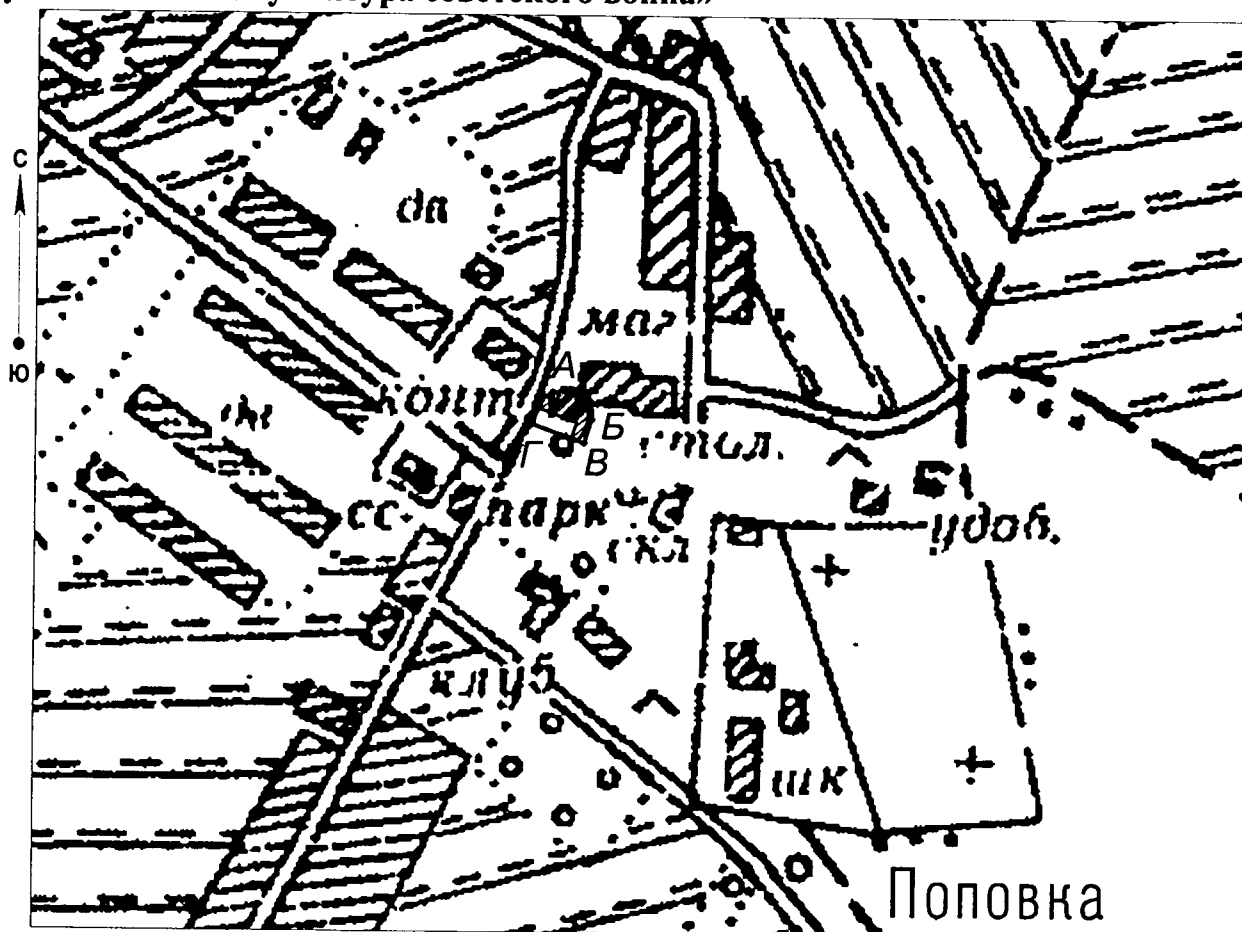
Наименование поворотных точек	Координаты поворотных точек		Мера линии	Дирекционный угол
	X	Y		
А	418867.43	2156668.78		
			11.63	57°49'31"
Б	418873.62	2156678.63		
			12	147°49'43"
В	418863.46	2156685.02		
			11.63	237°49'46"
Г	418857.27	2156675.17		
			12	327°49'33"



Утверждены
 распоряжением Правительства
 Белгородской области
 от « 23 » сентября 2013 г. № 451-рп

Границы территории объекта культурного наследия регионального значения
 «Братская могила советских воинов, погибших в боях с фашистскими
 захватчиками в 1943 году. Захоронено 38 человек, имена 3 человек установлены.
 Скульптура советского воина»
 (Корочанский район, с. Поповка)

1.1. Схема границ территории объекта культурного наследия
 регионального значения «Братская могила советских воинов, погибших в боях с
 фашистскими захватчиками в 1943 году. Захоронено 38 человек, имена 3 человек
 установлены. Скульптура советского воина»



масштаб 1:2000

Условные обозначения:



- граница территории объекта культурного наследия

- объект культурного наследия

1.2. Описание границ территории объекта культурного наследия регионального значения «Братская могила советских воинов, погибших в боях с фашистскими захватчиками в 1943 году. Захоронено 38 человек, имена 3 человек установлены. Скульптура советского воина»

Северная граница территории объекта культурного наследия проходит на расстоянии четырех метров от памятника (поворотные точки А-Б).

Восточная граница территории проходит на расстоянии двух метров от памятника (поворотные точки Б-В).

Южная граница территории проходит на расстоянии девяти метров от памятника (поворотные точки В-Г).

Западная граница территории объекта культурного наследия проходит по западному краю памятника (поворотные точки Г-А).

1.3. Координаты поворотных точек границ территории объекта культурного наследия регионального значения «Братская могила советских воинов, погибших в боях с фашистскими захватчиками в 1943 году. Захоронено 38 человек, имена 3 человек установлены. Скульптура советского воина»

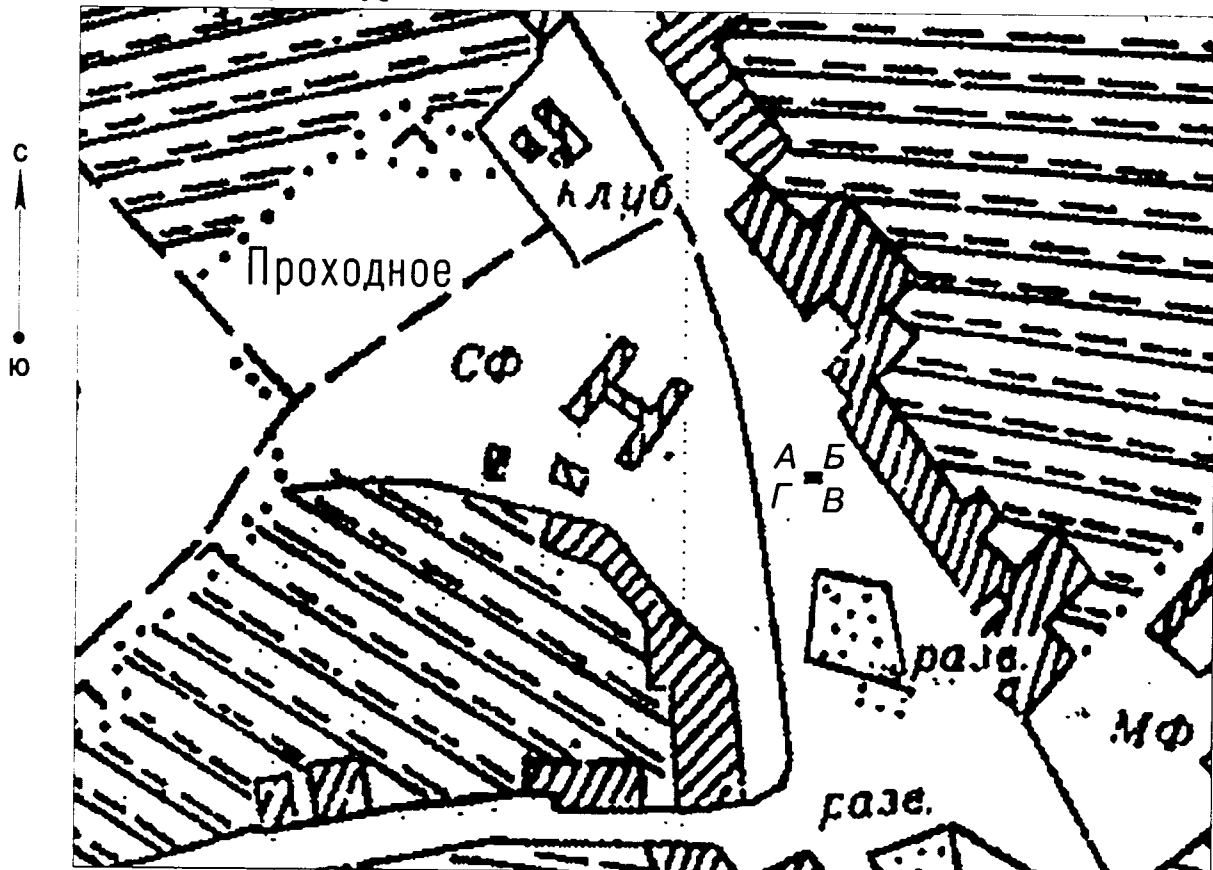
Наименование поворотных точек	Координаты поворотных точек		Мера линии	Дирекционный угол
	X	Y		
А	426027.98	2159466.89		
			14.45	72°8'25"
промежуточные точки	426032.42	2159480.65		
			9.34	109°3'0"
	426029.37	2159489.47		
			8.23	162°19'11"
	426021.52	2159491.97		
			6.02	180°2'51"
Б	426015.51	2159491.97		
			12.93	198°44'15"
В	426003.26	2159487.82		
			29.54	289°35'22"
Г	426013.17	2159459.99		
			16.35	24°59'0"



Утверждены
распоряжением Правительства
Белгородской области
от « 23 » сентября 2013 г. № 451-рп

Границы территории объекта культурного наследия регионального значения
«Братская могила советских воинов, погибших в боях с фашистскими
захватчиками в 1943 году. Захоронено 4 человека, имена 2 человек установлены.
Скульптура советского воина»
(Корочанский район, с. Проходное)

1.1. Схема границ территории объекта культурного наследия
регионального значения «Братская могила советских воинов, погибших в боях с
фашистскими захватчиками в 1943 году. Захоронено 4 человека, имена 2 человек
установлены. Скульптура советского воина»



масштаб 1:2000

Условные обозначения:



- граница территории объекта культурного наследия

- объект культурного наследия

1.2. Описание границ территории объекта культурного наследия регионального значения «Братская могила советских воинов, погибших в боях с фашистскими захватчиками в 1943 году. Захоронено 4 человека, имена 2 человек установлены. Скульптура советского воина»

Северная граница территории объекта культурного наследия проходит на расстоянии 1,7 метра от памятника (поворотные точки А-Б).

Восточная граница территории проходит на расстоянии 2,3 метра от памятника (поворотные точки Б-В).

Южная граница территории проходит на расстоянии 2,3 метра от памятника (поворотные точки В-Г).

Западная граница территории объекта культурного наследия проходит на расстоянии четырех метров от памятника (поворотные точки Г-А).

1.3. Координаты поворотных точек границ территории объекта культурного наследия регионального значения «Братская могила советских воинов, погибших в боях с фашистскими захватчиками в 1943 году. Захоронено 4 человека, имена 2 человек установлены. Скульптура советского воина»

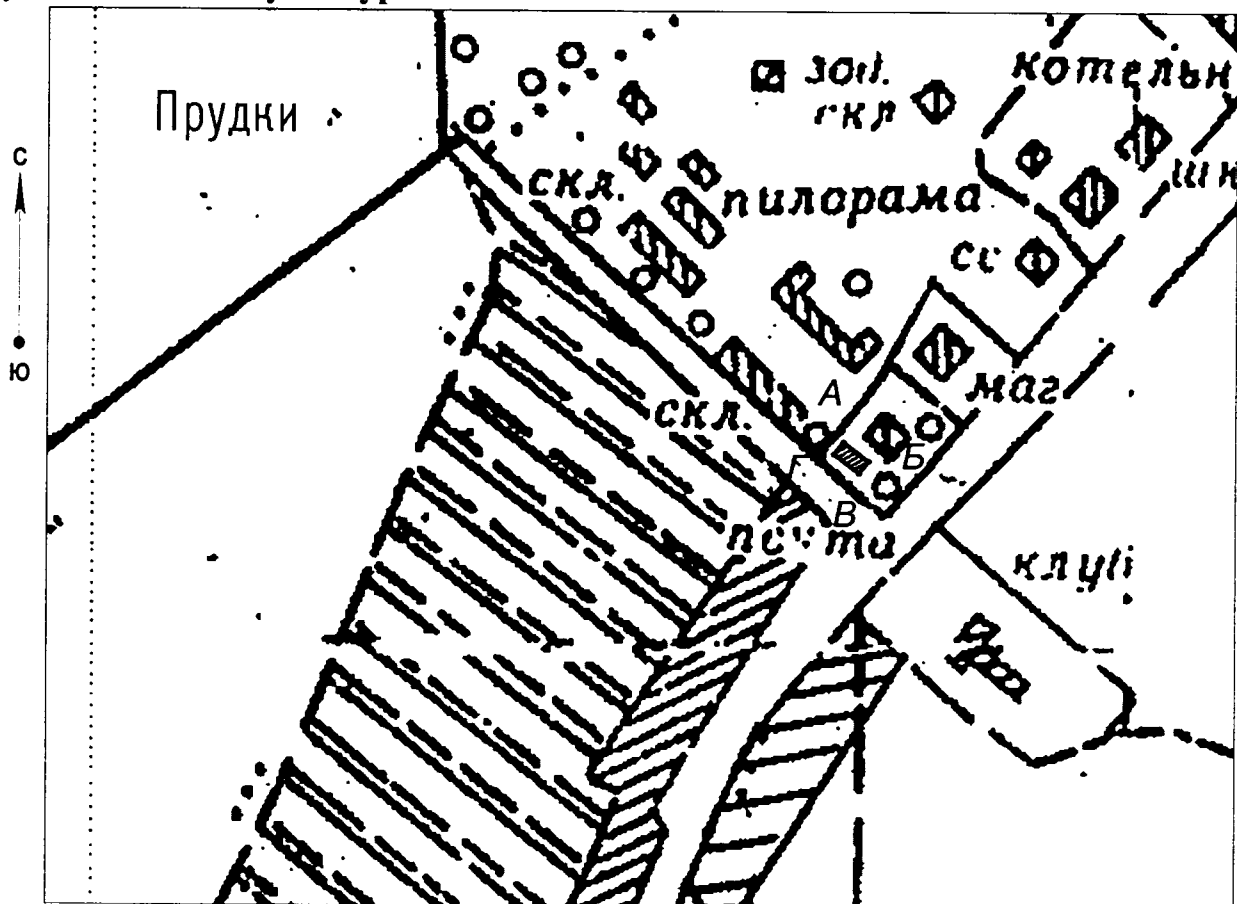
Наименование поворотных точек	Координаты поворотных точек		Мера линии	Дирекционный угол
	X	Y		
А	413607.86	2152637.01		
			7.49	89°56'47"
Б	413607.87	2152644.5		
			4.39	179°57'38"
В	413603.48	2152644.5		
			7.5	269°57'15"
Г	413603.48	2152637		
			4.39	0°7'50"



Утверждены
 распоряжением Правительства
 Белгородской области
 от « 23 » сентября 2013 г. № 451-рш

Границы территории объекта культурного наследия регионального значения
 «Братская могила советских воинов, погибших в боях с фашистскими
 захватчиками в 1943 году. Захоронено 37 человек, имена 4 человек установлены.
 Скульптура советского воина»
 (Корочанский район, с. Прудки)

1.1. Схема границ территории объекта культурного наследия
 регионального значения «Братская могила советских воинов, погибших в боях с
 фашистскими захватчиками в 1943 году. Захоронено 37 человек, имена 4 человек
 установлены. Скульптура советского воина»



масштаб 1:2000

Условные обозначения:



- граница территории объекта культурного наследия

- объект культурного наследия

1.2. Описание границ территории объекта культурного наследия регионального значения «Братская могила советских воинов, погибших в боях с фашистскими захватчиками в 1943 году. Захоронено 37 человек, имена 4 человек установлены. Скульптура советского воина»

Северная граница территории объекта культурного наследия проходит на расстоянии пяти метров от памятника (поворотные точки А-Б).

Восточная граница территории проходит на расстоянии одиннадцати метров от памятника (поворотные точки Б-В).

Южная граница территории проходит на расстоянии двух метров от памятника (поворотные точки В-Г).

Западная граница территории объекта культурного наследия проходит на расстоянии пяти метров от памятника (поворотные точки Г-А).

1.3. Координаты поворотных точек границ территории объекта культурного наследия регионального значения «Братская могила советских воинов, погибших в боях с фашистскими захватчиками в 1943 году. Захоронено 37 человек, имена 4 человек установлены. Скульптура советского воина»

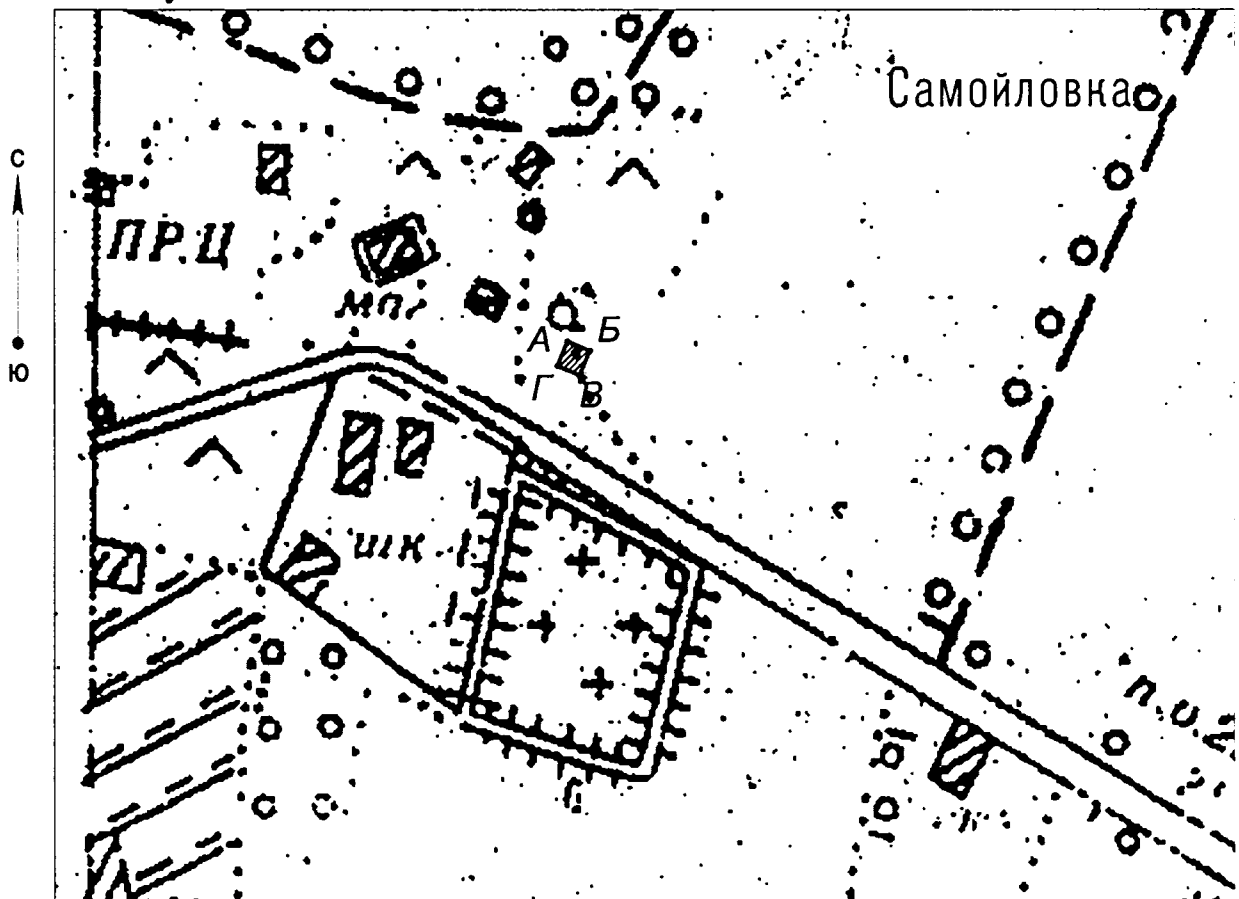
Наименование поворотных точек	Координаты поворотных точек		Мера линии	Дирекционный угол
	Х	У		
А	413094.89	2151870.07		
			17	127°30'48"
Б	413084.53	2151883.56		
			8.14	217°18'52"
В	413078.06	2151878.62		
			17	307°18'50"
Г	413088.37	2151865.10		
			8.2	37°18'56"



Утверждены
распоряжением Правительства
Белгородской области
от « 23 » сентября 2013 г. № 45I-рп

**Границы территории объекта культурного наследия регионального значения
«Братская могила советских воинов, погибших в боях с фашистскими
захватчиками в 1943 году. Захоронено 24 человека, имена 9 человек
установлены. Обелиск»
(Корочанский район, с. Самойловка)**

1.1. Схема границ территории объекта культурного наследия регионального значения «Братская могила советских воинов, погибших в боях с фашистскими захватчиками в 1943 году. Захоронено 24 человека, имена 9 человек установлены. Обелиск»



масштаб 1:2000

Условные обозначения:



- граница территории объекта культурного наследия

- объект культурного наследия

1.2. Описание границ территории объекта культурного наследия регионального значения «Братская могила советских воинов, погибших в боях с фашистскими захватчиками в 1943 году. Захоронено 24 человека, имена 9 человек установлены. Обелиск»

Северная граница территории объекта культурного наследия проходит на расстоянии 5,5 метра от памятника (поворотные точки А-Б).

Восточная граница территории проходит на расстоянии 5,5 метра от памятника (поворотные точки Б-В).

Южная граница территории проходит на расстоянии 5,5 метра от памятника (поворотные точки В-Г).

Западная граница территории объекта культурного наследия проходит на расстоянии 5,5 метра от памятника (поворотные точки Г-А).

1.3. Координаты поворотных точек границ территории объекта культурного наследия регионального значения «Братская могила советских воинов, погибших в боях с фашистскими захватчиками в 1943 году. Захоронено 24 человека, имена 9 человек установлены. Обелиск»

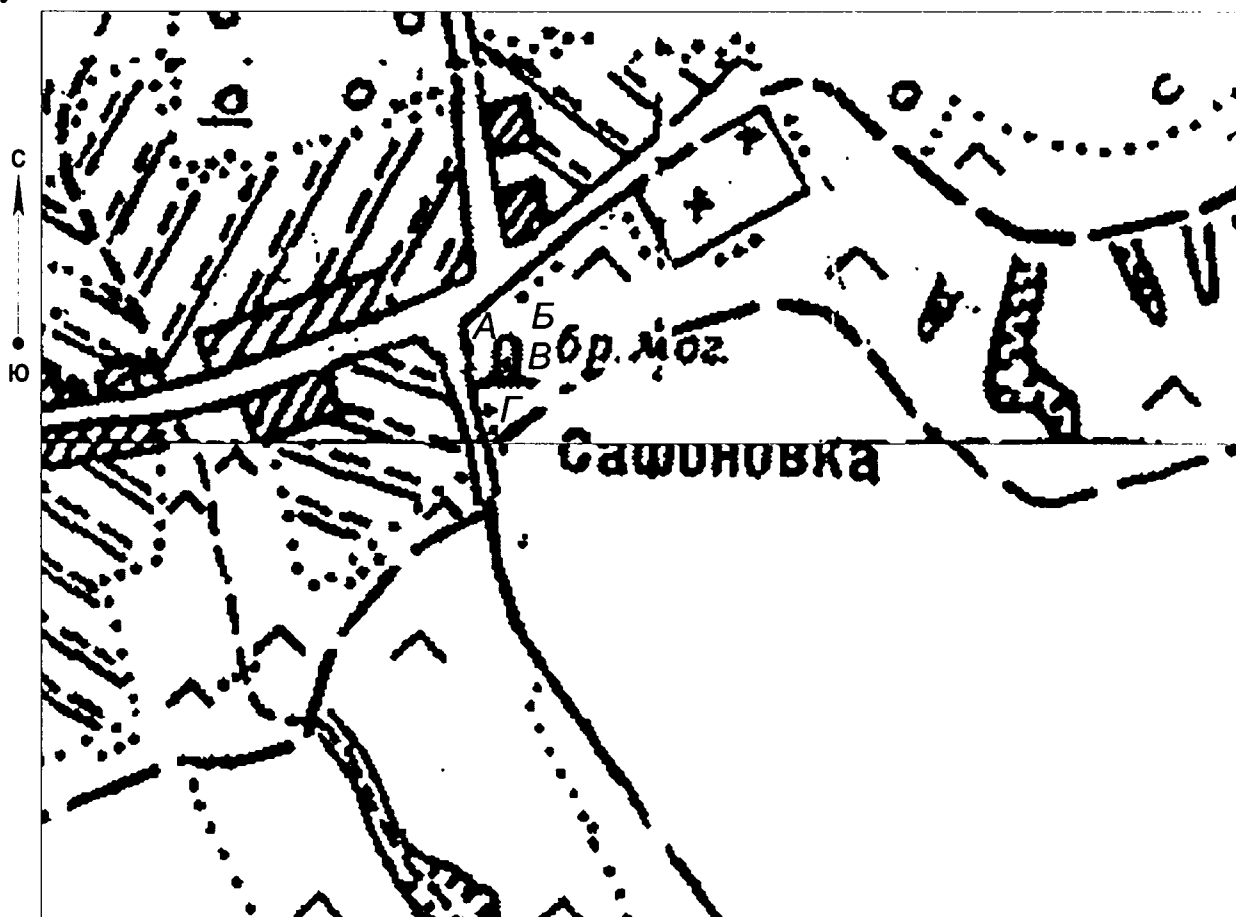
Наименование поворотных точек	Координаты поворотных точек		Мера линии	Дирекционный угол
	X	Y		
А	423885.9	2151246.7		
			13.29	112°35'50"
Б	423880.79	2151258.97		
			14.21	202°35'32"
В	423867.67	2151253.52		
			13.07	292°35'42"
Г	423872.69	2151241.45		
			14.21	21°42'17"



Утверждены
распоряжением Правительства
Белгородской области
от « 23 » сентября 2013 г. № 451-рп

Границы территории объекта культурного наследия регионального значения
«Братская могила советских воинов, погибших в боях с фашистскими
захватчиками в 1943 году. Захоронено 20 человек, имя 1 человека установлено.
Обелиск»
(Корочанский район, с. Сафоновка)

1.1. Схема границ территории объекта культурного наследия
регионального значения «Братская могила советских воинов, погибших в боях с
фашистскими захватчиками в 1943 году. Захоронено 20 человек, имя 1 человека
установлено. Обелиск»



масштаб 1:2000

Условные обозначения:

- | | |
|--|---|
| | - граница территории объекта культурного наследия |
| | - объект культурного наследия |

1.2. Описание границ территории объекта культурного наследия регионального значения «Братская могила советских воинов, погибших в боях с фашистскими захватчиками в 1943 году. Захоронено 20 человек, имя 1 человека установлено. Обелиск»

Северная граница территории объекта культурного наследия проходит на расстоянии двух метров от памятника (поворотные точки А-Б).

Восточная граница территории проходит на расстоянии 0,7 метра от памятника (поворотные точки Б-В).

Южная граница территории проходит на расстоянии двух метров от памятника (поворотные точки В-Г).

Западная граница территории объекта культурного наследия проходит на расстоянии четырех метров от памятника (поворотные точки Г-А).

1.3. Координаты поворотных точек границ территории объекта культурного наследия регионального значения «Братская могила советских воинов, погибших в боях с фашистскими захватчиками в 1943 году. Захоронено 20 человек, имя 1 человека установлено. Обелиск»

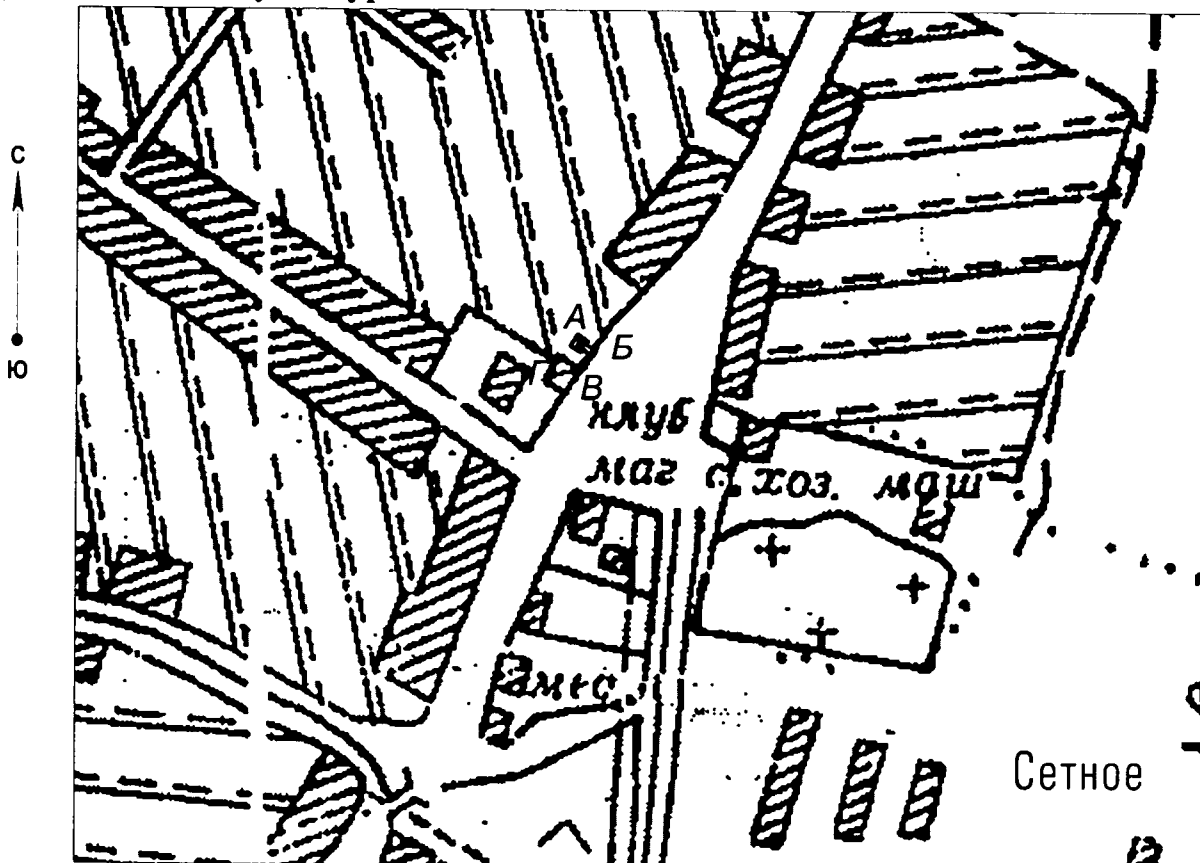
Наименование поворотных точек	Координаты поворотных точек		Мера линии	Дирекционный угол
	Х	У		
А	417851.66	2150932.28		
			6.38	68°44'14"
Б	417853.98	2150938.22		
			5.43	157°45'13"
В	417848.95	2150940.28		
			6.23	247°45'10"
Г	417846.59	2150934.51		
			5.54	336°14'20"



Утверждены
распоряжением Правительства
Белгородской области
от « 23 » сентября 2013 г. № 451-рп



**Границы территории объекта культурного наследия регионального значения
«Братская могила советских воинов, погибших в боях с фашистскими
захватчиками в 1943 году. Захоронено 22 человека, имя 1 человека установлено.
Скульптура советского воина»
(Корочанский район, с. Сетное)**

1.1. Схема границ территории объекта культурного наследия регионального значения «Братская могила советских воинов, погибших в боях с фашистскими захватчиками в 1943 году. Захоронено 22 человека, имя 1 человека установлено. Скульптура советского воина»



масштаб 1:2000

Условные обозначения:

- | | |
|---|---|
|  | - граница территории объекта культурного наследия |
|  | - объект культурного наследия |

1.2. Описание границ территории объекта культурного наследия регионального значения «Братская могила советских воинов, погибших в боях с фашистскими захватчиками в 1943 году. Захоронено 22 человека, имя 1 человека установлено. Скульптура советского воина»

Северная граница территории объекта культурного наследия проходит на расстоянии трех метров от памятника (поворотные точки А-Б).

Восточная граница территории проходит на расстоянии 8,8 метра от памятника (поворотные точки Б-В).

Южная граница территории проходит на расстоянии трех метров от памятника (поворотные точки В-Г).

Западная граница территории объекта культурного наследия проходит на расстоянии 3,5 метра от памятника (поворотные точки Г-А).

1.3. Координаты поворотных точек границ территории объекта культурного наследия регионального значения «Братская могила советских воинов, погибших в боях с фашистскими захватчиками в 1943 году. Захоронено 22 человека, имя 1 человека установлено. Скульптура советского воина»

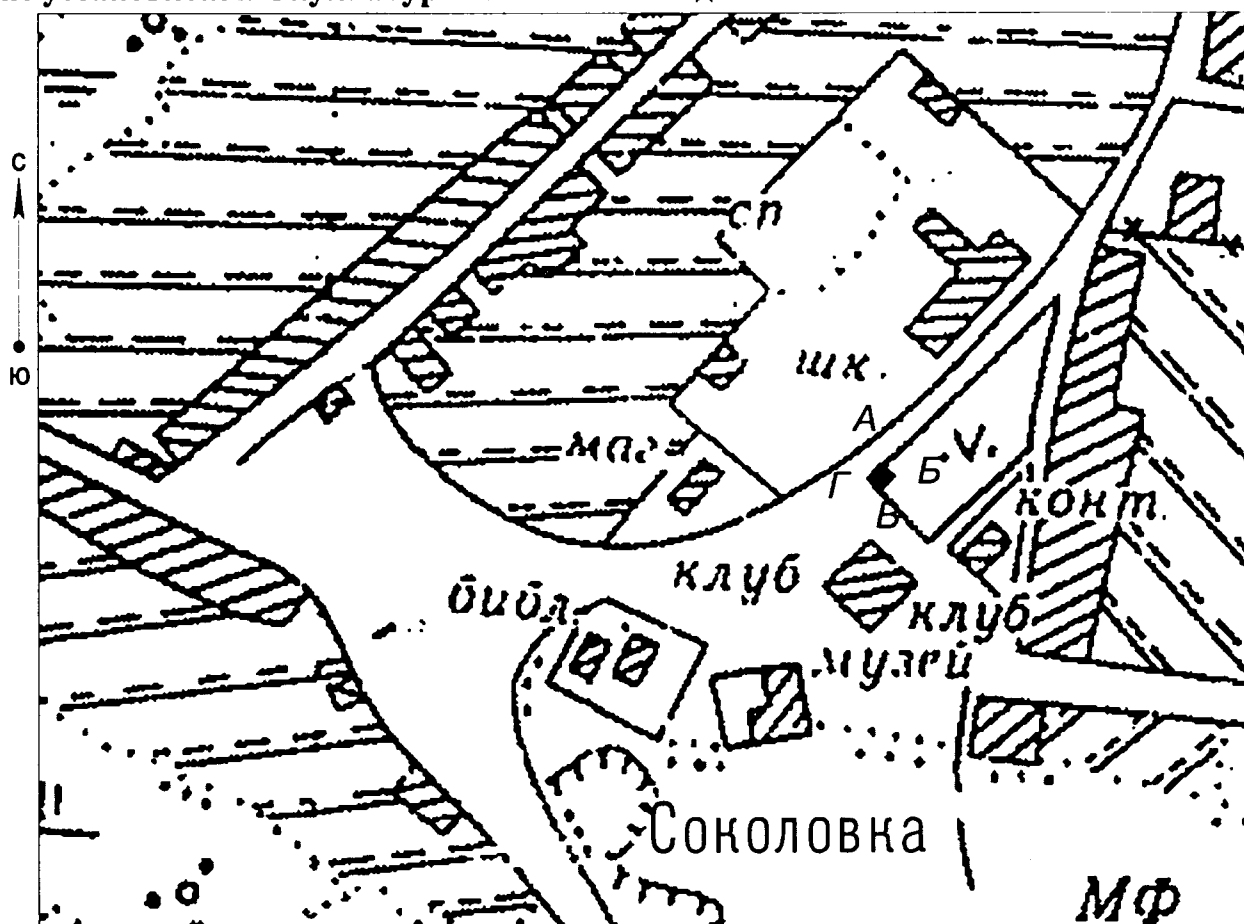
Наименование поворотных точек	Координаты поворотных точек		Мера линии	Дирекционный угол
	X	Y		
А	412747.06	2158181.98		
			7.02	122°46'49"
промежуточные точки	412743.26	2158187.88		
			2.06	213°5'20"
	412741.53	2158186.76		
			6.98	123°6'42"
Б	412737.71	2158192.61		
			3.47	213°57'21"
В	412734.84	2158190.67		
			6.97	303°27'43"
промежуточные точки	412738.68	2158184.86		
			2.16	214°30'25"
	412736.9	2158183.63		
			7.01	303°7'57"
Г	412740.74	2158177.76		
			7.6	33°43'24"



Утверждены
распоряжением Правительства
Белгородской области
от « 23 » сентября 2013 г. № 451-рп



Границы территории объекта культурного наследия регионального значения
«Братская могила советских воинов, погибших в боях с фашистскими
захватчиками в 1943 году. Захоронено 43 человека, имена не установлены.
Скульптура советского воина»
(Корочанский район, с. Соколовка)

1.1. Схема границ территории объекта культурного наследия
регионального значения «Братская могила советских воинов, погибших в боях с
фашистскими захватчиками в 1943 году. Захоронено 43 человека, имена
не установлены. Скульптура советского солдата»



масштаб 1:2000

Условные обозначения:

-  - граница территории объекта культурного наследия
-  - объект культурного наследия

1.2. Описание границ территории объекта культурного наследия регионального значения «Братская могила советских воинов, погибших в боях с фашистскими захватчиками в 1943 году. Захоронено 43 человека, имена не установлены. Скульптура советского воина»

Северная граница территории объекта культурного наследия проходит по краю тротуарной плитки (поворотные точки А-Б).

Восточная граница территории проходит по краю тротуарной плитки (поворотные точки Б-В).

Южная граница территории проходит по краю тротуарной плитки (поворотные точки В-Г).

Западная граница территории объекта культурного наследия проходит по краю тротуарной плитки (поворотные точки Г-А).

1.3. Координаты поворотных точек границ территории объекта культурного наследия регионального значения «Братская могила советских воинов, погибших в боях с фашистскими захватчиками в 1943 году. Захоронено 43 человека, имена не установлены. Скульптура советского воина»

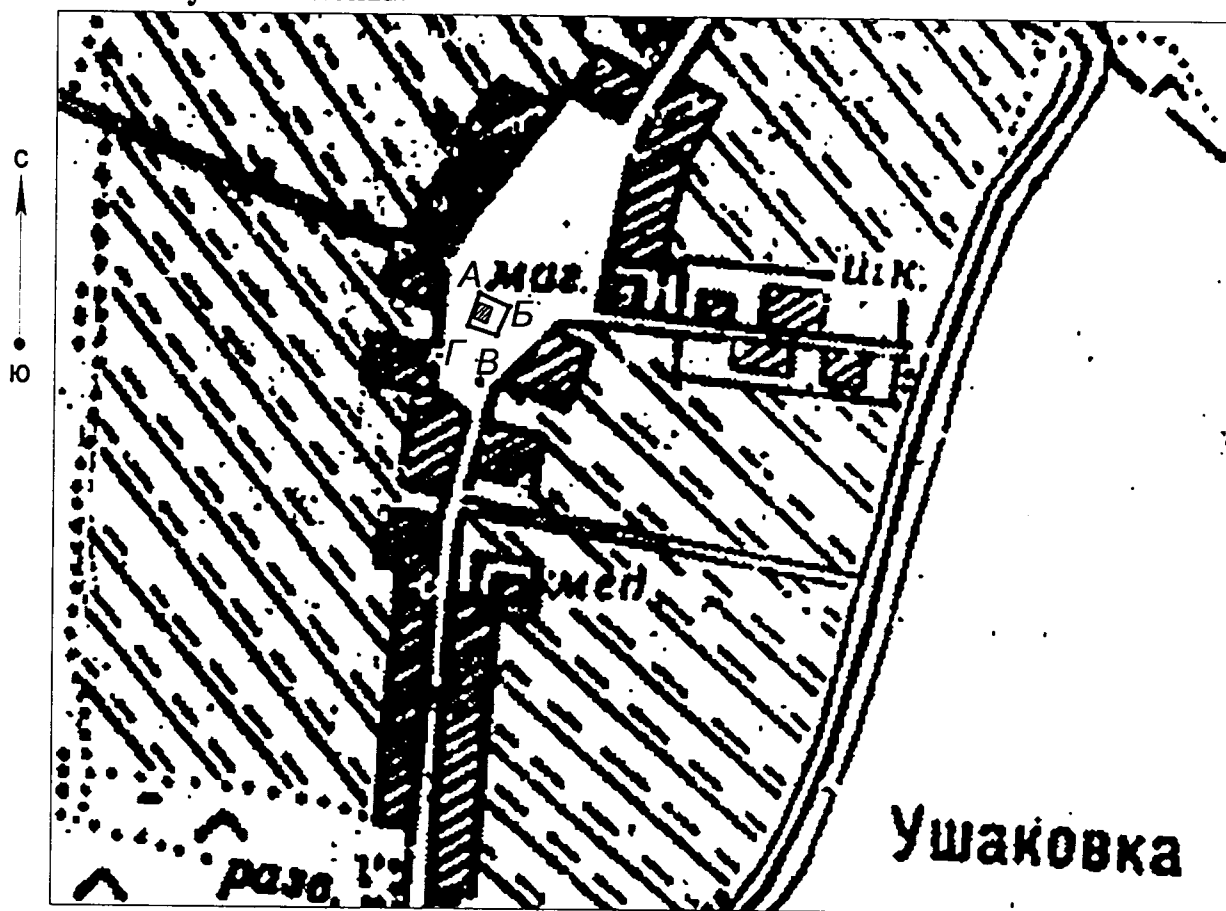
Наименование поворотных точек	Координаты поворотных точек		Мера линии	Дирекционный угол
	X	Y		
А	408481.81	2164317.39		
			9.07	131°12'13"
Б	408475.84	2164324.21		
			9.47	221°6'49"
В	408468.7	2164317.98		
			8.83	309°57'15"
Г	408474.37	2164311.21		
			9.67	39°41'0"



Утверждены
распоряжением Правительства
Белгородской области
от «23» сентября 2013 г. № 45I-рп



Границы территории объекта культурного наследия регионального значения
«Братская могила советских воинов, погибших в боях с фашистскими
захватчиками в 1943 году. Захоронено 34 человека, имена 13 человек
установлены»
(Корочанский район, с. Ушаковка)

1.1. Схема границ территории объекта культурного наследия
регионального значения «Братская могила советских воинов, погибших в боях с
фашистскими захватчиками в 1943 году. Захоронено 34 человека, имена
13 человек установлены»



масштаб 1:2000

Условные обозначения:

-  - граница территории объекта культурного наследия
-  - объект культурного наследия

1.2. Описание границ территории объекта культурного наследия регионального значения «Братская могила советских воинов, погибших в боях с фашистскими захватчиками в 1943 году. Захоронено 34 человека, имена 13 человек установлены»

Северная граница территории объекта культурного наследия проходит на расстоянии 7,5 метра от памятника (поворотные точки А-Б).

Восточная граница территории проходит на расстоянии тринадцати метров от памятника (поворотные точки Б-В).

Южная граница территории проходит на расстоянии девяти метров от памятника (поворотные точки В-Г).

Западная граница территории объекта культурного наследия проходит на расстоянии двух метров от памятника (поворотные точки Г-А).

1.3. Координаты поворотных точек границ территории объекта культурного наследия регионального значения «Братская могила советских воинов, погибших в боях с фашистскими захватчиками в 1943 году. Захоронено 34 человека, имена 13 человек установлены»

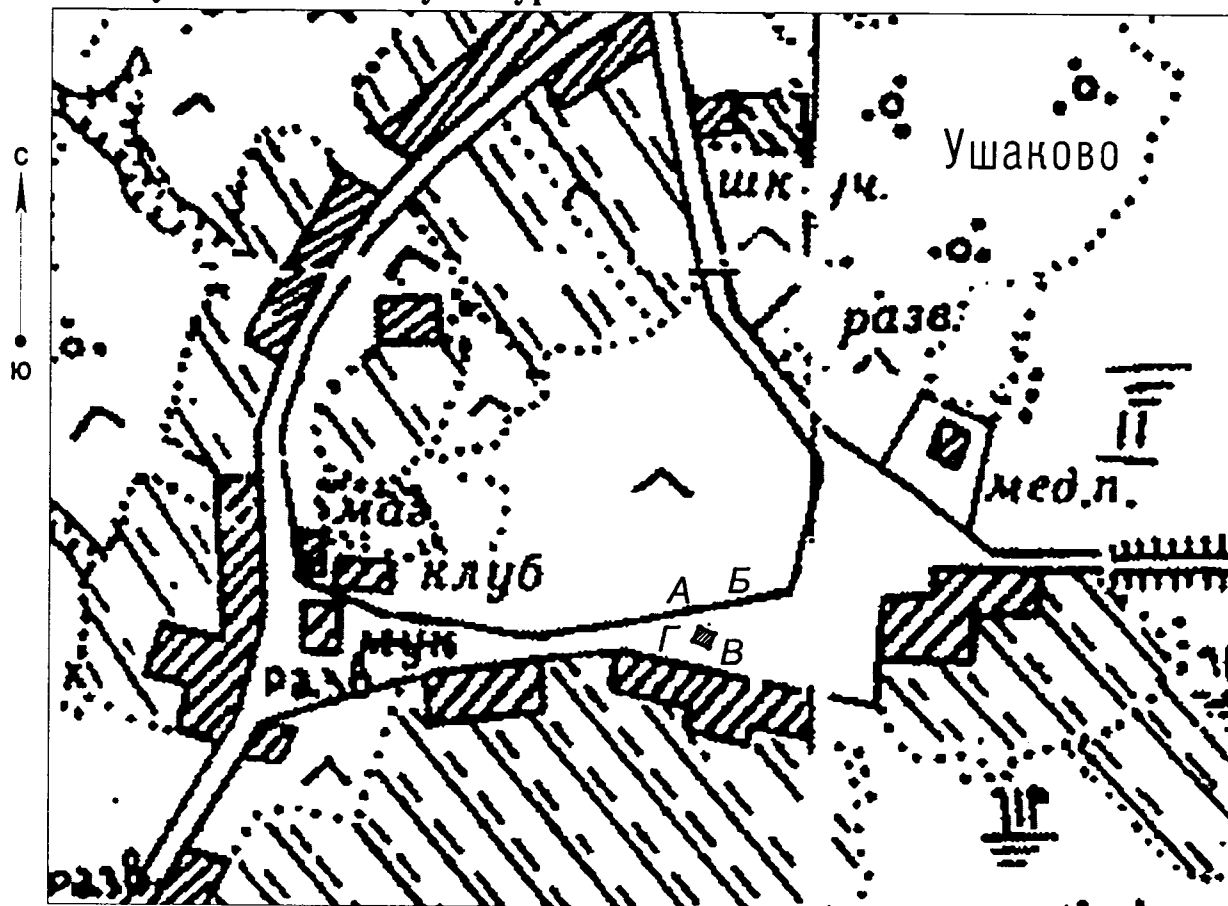
Наименование поворотных точек	Координаты поворотных точек		Мера линии	Дирекционный угол
	X	Y		
А	404771.42	2142175.72		
			17.7	114°3'9"
Б	404764.21	2142191.88		
			17.01	203°27'16"
В	404748.60	2142185.11		
			16.61	288°20'59"
Г	404753.83	2142169.35		
			18.71	19°54'18"



Утверждены
распоряжением Правительства
Белгородской области
от « 23 » сентября 2013 г. № 451-рп



Границы территории объекта культурного наследия регионального значения
«Братская могила советских воинов, погибших в боях с фашистскими
захватчиками в 1943 году. Захоронено 171 человек, имена 41 человека
установлены. Скульптура советского воина»
(Корочанский район, с. Ушаково)

1.1. Схема границ территории объекта культурного наследия
регионального значения «Братская могила советских воинов, погибших в боях с
фашистскими захватчиками в 1943 году. Захоронено 171 человек, имена 41
человека установлены. Скульптура советского воина»



масштаб 1:2000

Условные обозначения:

-  - граница территории объекта культурного наследия
-  - объект культурного наследия

1.2. Описание границ территории объекта культурного наследия регионального значения «Братская могила советских воинов, погибших в боях с фашистскими захватчиками в 1943 году. Захоронено 171 человек, имена 41 человека установлены. Скульптура советского воина»

Северная граница территории объекта культурного наследия проходит на расстоянии одного метра от памятника (поворотные точки А-Б).

Восточная граница территории проходит на расстоянии 1,3 метра от памятника (поворотные точки Б-В).

Южная граница территории проходит на расстоянии 1,3 метра от памятника (поворотные точки В-Г).

Западная граница территории объекта культурного наследия проходит на расстоянии четырех метров от памятника (поворотные точки Г-А).

1.3. Координаты поворотных точек границ территории объекта культурного наследия регионального значения «Братская могила советских воинов, погибших в боях с фашистскими захватчиками в 1943 году. Захоронено 171 человек, имена 41 человека установлены. Скульптура советского воина»

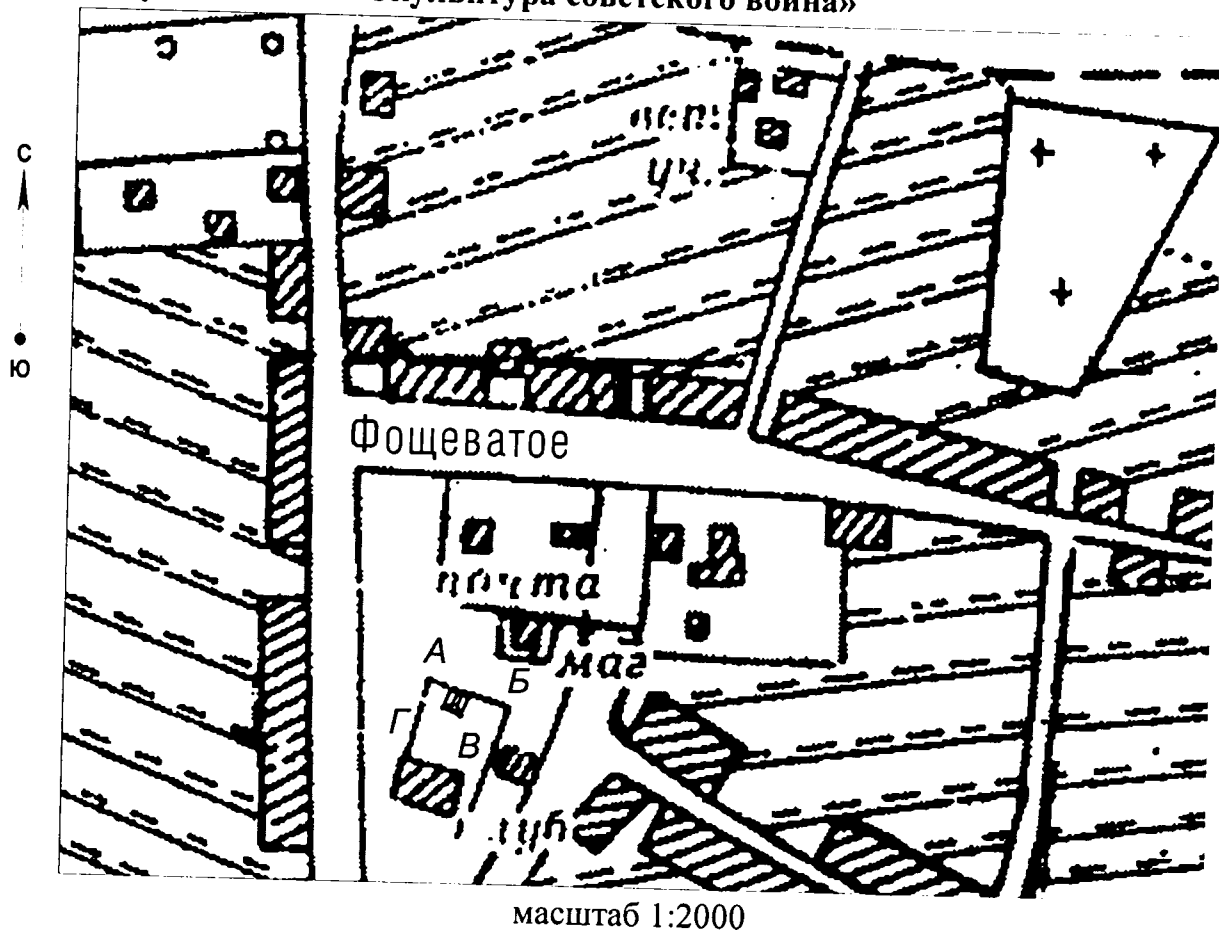
Наименование поворотных точек	Координаты поворотных точек		Мера линии	Дирекционный угол
	X	Y		
А	408214.32	2162677.88		
			6.93	57°43'22"
Б	408218.02	2162683.74		
			4.12	149°49'7"
В	408214.46	2162685.81		
			6.88	238°0'47"
Г	408210.81	2162679.98		
			4.08	329°6'47"



Утверждены
распоряжением Правительства
Белгородской области
от « 23 » сентября 2013 г. № 451-рп

Границы территории объекта культурного наследия регионального значения
«Братская могила советских воинов, погибших в боях с фашистскими
захватчиками в 1943 году. Захоронено 29 человек, имена 16 человек
установлены. Скульптура советского воина»
(Корочанский район, с. Фошеватое)

1.1. Схема границ территории объекта культурного наследия
регионального значения «Братская могила советских воинов, погибших в боях с
фашистскими захватчиками в 1943 году. Захоронено 29 человек, имена 16
человек установлены. Скульптура советского воина»



Условные обозначения:
- граница территории объекта культурного наследия
- объект культурного наследия



1.2. Описание границ территории объекта культурного наследия регионального значения «Братская могила советских воинов, погибших в боях с фашистскими захватчиками в 1943 году. Захоронено 29 человек, имена 16 человек установлены. Скульптура советского воина»

Северная граница территории объекта культурного наследия проходит на расстоянии трех метров от памятника (поворотные точки А-Б).

Восточная граница территории проходит на расстоянии одного метра от памятника (поворотные точки Б-В).

Южная граница территории проходит на расстоянии трех метров от памятника (поворотные точки В-Г).

Западная граница территории объекта культурного наследия проходит на расстоянии шести метров от памятника (поворотные точки Г-А).

1.3. Координаты поворотных точек границ территории объекта культурного наследия регионального значения «Братская могила советских воинов, погибших в боях с фашистскими захватчиками в 1943 году. Захоронено 29 человек, имена 16 человек установлены. Скульптура советского солдата»

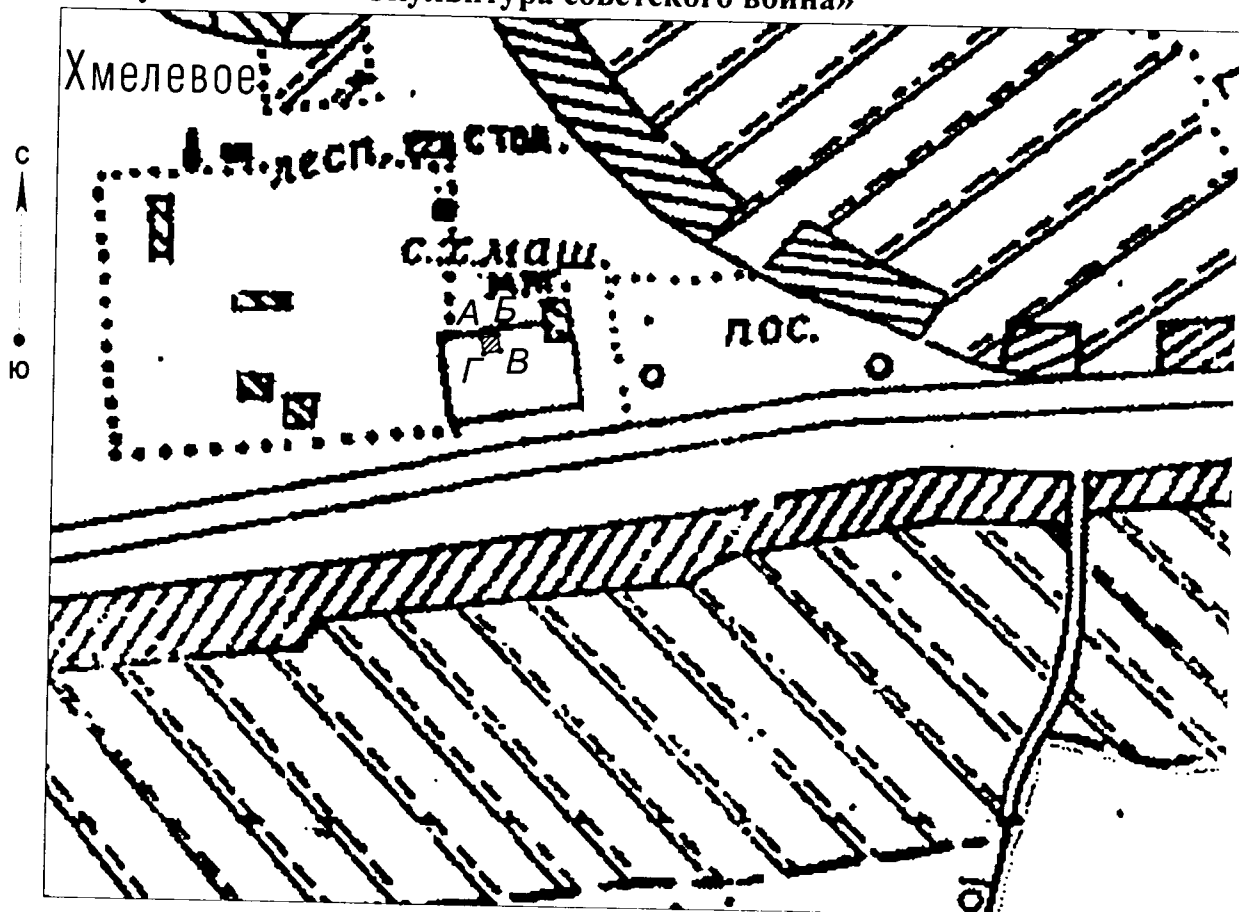
Наименование поворотных точек	Координаты поворотных точек		Мера линии	Дирекционный угол
	Х	У		
А	411814.39	2167255.05		
			10.97	112°8'40"
Б	411810.26	2167265.21		
			10.93	202°8'59"
В	411800.14	2167261.09		
			10.97	292°8'47"
Г	411804.27	2167250.93		
			10.93	22°8'42"



Утверждены
распоряжением Правительства
Белгородской области
от « 23 » сентября 2013 г. № 451-рп



Границы территории объекта культурного наследия регионального значения
«Братская могила советских воинов, погибших в боях с фашистскими
захватчиками в 1943 году. Захоронено 13 человек, имена 2 человек установлены.
Скульптура советского воина»
(Корочанский район, с. Хмелевое)

1.1. Схема границ территории объекта культурного наследия
регионального значения «Братская могила советских воинов, погибших в боях с
фашистскими захватчиками в 1943 году. Захоронено 13 человек, имена 2
человек установлены. Скульптура советского воина»



масштаб 1:2000

Условные обозначения:

-  - граница территории объекта культурного наследия
-  - объект культурного наследия

1.2. Описание границ территории объекта культурного наследия регионального значения «Братская могила советских воинов, погибших в боях с фашистскими захватчиками в 1943 году. Захоронено 13 человек, имена 2 человек установлены. Скульптура советского воина»

Северная граница территории объекта культурного наследия проходит на расстоянии 1,5 метра от памятника (поворотные точки А-Б).

Восточная граница территории проходит на расстоянии 1,5 метра от памятника (поворотные точки Б-В).

Южная граница территории проходит на расстоянии 5,2 метра от памятника (поворотные точки В-Г).

Западная граница территории объекта культурного наследия проходит на расстоянии шести метров от памятника (поворотные точки Г-А).

1.3. Координаты поворотных точек границ территории объекта культурного наследия регионального значения «Братская могила советских воинов, погибших в боях с фашистскими захватчиками в 1943 году. Захоронено 13 человек, имена 2 человек установлены. Скульптура советского воина»

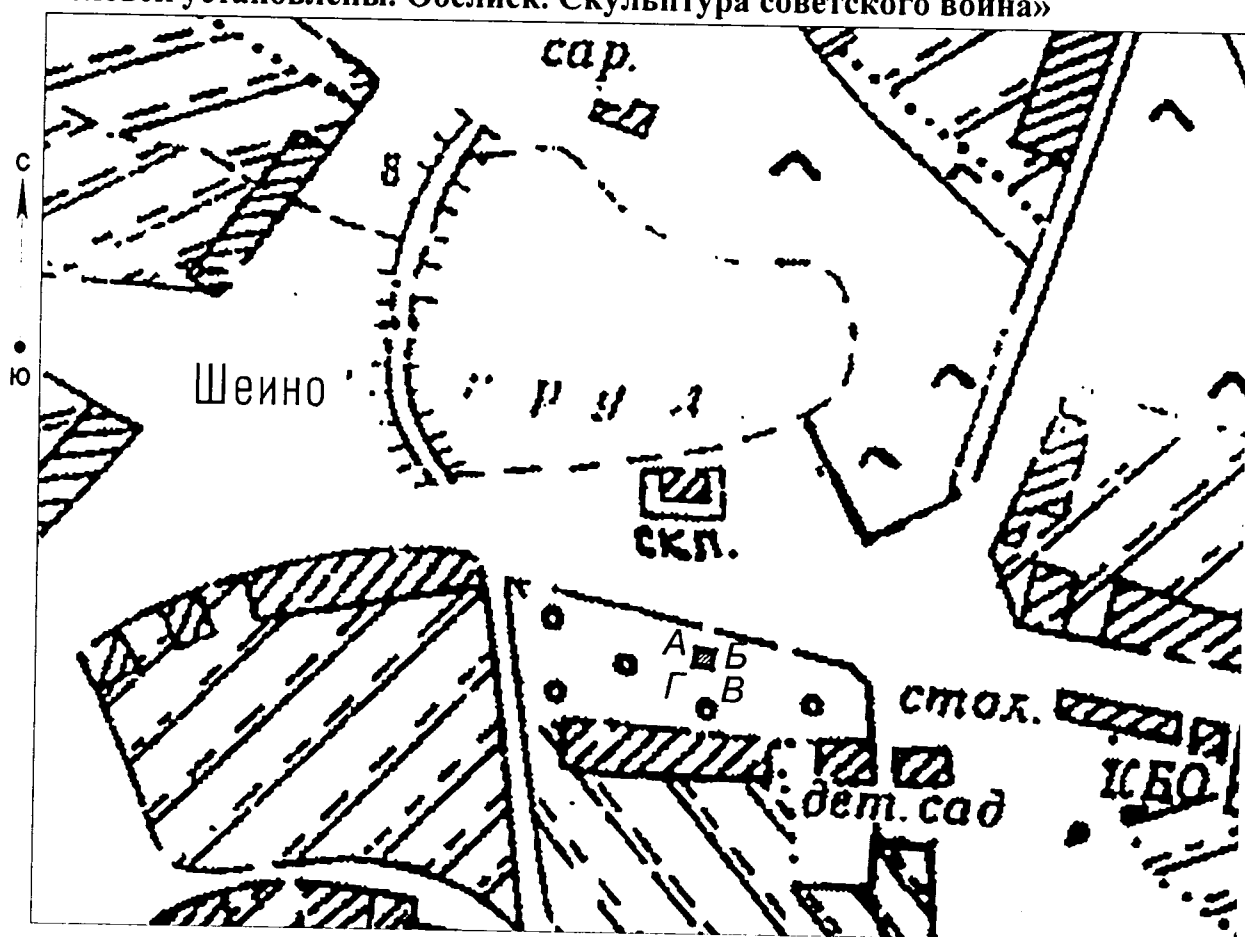
Наименование поворотных точек	Координаты поворотных точек		Мера линии	Дирекционный угол
	Х	У		
А	424253.63	2177534.66		
			9.12	78°44'26"
Б	424255.41	2177543.6		
			8.64	168°44'12"
В	424246.94	2177545.29		
			9.12	258°44'3"
Г	424245.16	2177536.35		
			8.64	348°44'17"



Утверждены
распоряжением Правительства
Белгородской области
от « 23 » сентября 2013 г. № 451-рп

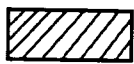
Границы территории объекта культурного наследия регионального значения
«Братская могила советских воинов, погибших в боях с фашистскими
захватчиками в 1943 году. Захоронено 117 человек, имена 50 человек
установлены. Обелиск. Скульптура советского воина»
(Корочанский район, с. Шеино, в центре села)

1.1. Схема границ территории объекта культурного наследия
регионального значения «Братская могила советских воинов, погибших в боях с
фашистскими захватчиками в 1943 году. Захоронено 117 человек, имена
50 человек установлены. Обелиск. Скульптура советского воина»



масштаб 1:2000

Условные обозначения:

- 
 - граница территории объекта культурного наследия
 - объект культурного наследия

1.2. Описание границ территории объекта культурного наследия регионального значения «Братская могила советских воинов, погибших в боях с фашистскими захватчиками в 1943 году. Захоронено 117 человек, имена 50 человек установлены. Обелиск. Скульптура советского воина»

Северная граница территории объекта культурного наследия проходит на расстоянии 4,5 метра от памятника (поворотные точки А-Б).

Восточная граница территории проходит на расстоянии пяти метров от памятника (поворотные точки Б-В).

Южная граница территории проходит на расстоянии 4.3 метра от памятника (поворотные точки В-Г).

Западная граница территории объекта культурного наследия проходит на расстоянии 4,3 метра от памятника (поворотные точки Г-А).

1.3. Координаты поворотных точек границ территории объекта культурного наследия регионального значения «Братская могила советских воинов, погибших в боях с фашистскими захватчиками в 1943 году. Захоронено 117 человек, имена 50 человек установлены. Обелиск. Скульптура советского воина»

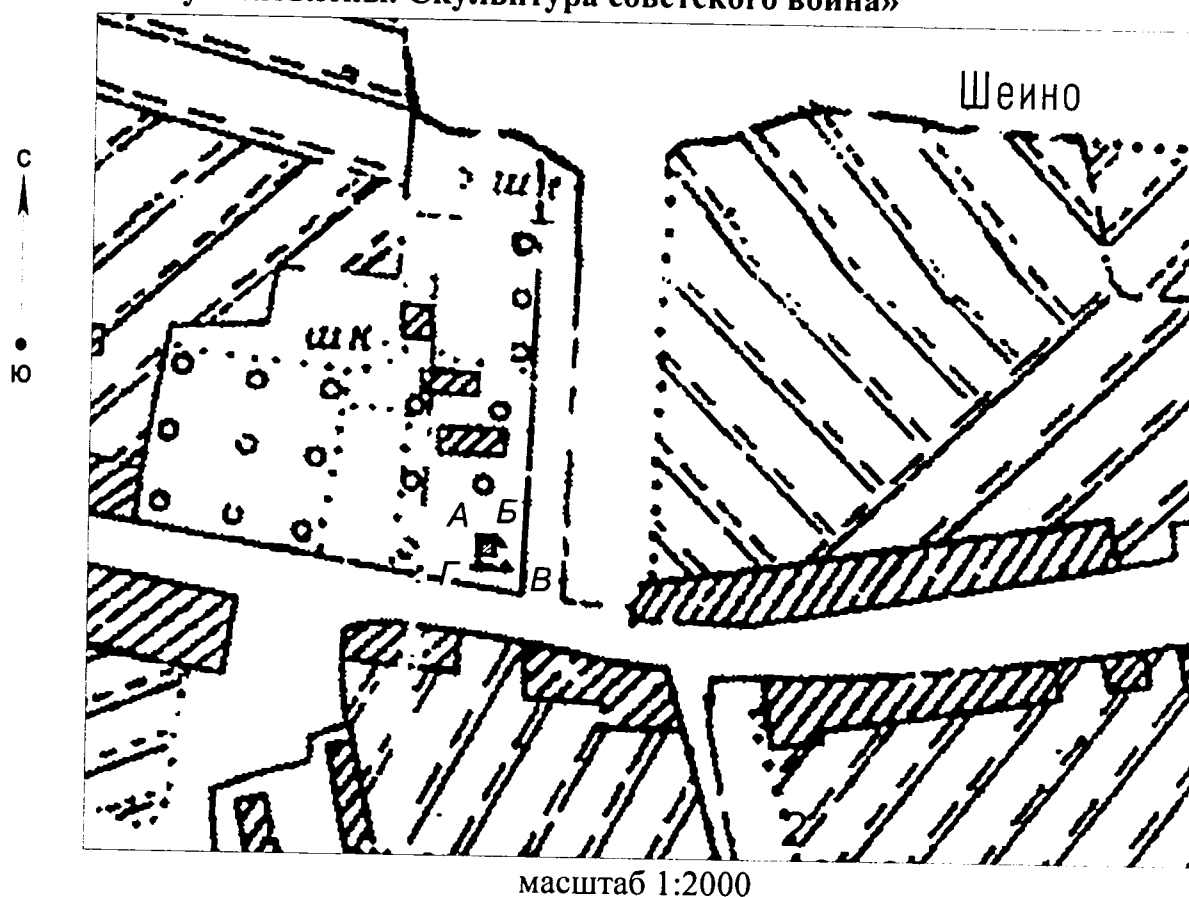
Наименование поворотных точек	Координаты поворотных точек		Мера линии	Дирекционный угол
	Х	У		
А	405127.51	2136426.14		
			10.89	97°34'5"
Б	405126.08	2136436.94		
			10.37	187°33'54"
В	405115.8	2136435.57		
			10.84	277°34'3"
Г	405117.23	2136424.83		
			10.37	7°16'30"



Утверждены
 распоряжением Правительства
 Белгородской области
 от « 23 » сентября 2013 г. № 45І-рп

Границы территории объекта культурного наследия регионального значения
 «Братская могила советских воинов, погибших в боях с фашистскими
 захватчиками в 1943 году. Захоронено 128 человек, имена 87 человек
 установлены. Скульптура советского воина»
 (Корочанский район, с. Шеино)

1.1. Схема границ территории объекта культурного наследия
 регионального значения «Братская могила советских воинов, погибших в боях с
 фашистскими захватчиками в 1943 году. Захоронено 128 человек, имена
 87 человек установлены. Скульптура советского воина»



Условные обозначения:



- граница территории объекта культурного наследия

- объект культурного наследия

1.2. Описание границ территории объекта культурного наследия регионального значения «Братская могила советских воинов, погибших в боях с фашистскими захватчиками в 1943 году. Захоронено 128 человек, имена 87 человек установлены. Скульптура советского воина»

Северная граница территории объекта культурного наследия проходит на расстоянии 3,7 метра от памятника (поворотные точки А-Б).

Восточная граница территории проходит на расстоянии шести метров от памятника (поворотные точки Б-В).

Южная граница территории проходит на расстоянии 6,3 метра от памятника (поворотные точки В-Г).

Западная граница территории объекта культурного наследия проходит на расстоянии 3,6 метра от памятника (поворотные точки Г-А).

1.3. Координаты поворотных точек границ территории объекта культурного наследия регионального значения «Братская могила советских воинов, погибших в боях с фашистскими захватчиками в 1943 году. Захоронено 128 человек, имена 87 человек установлены. Скульптура советского воина»

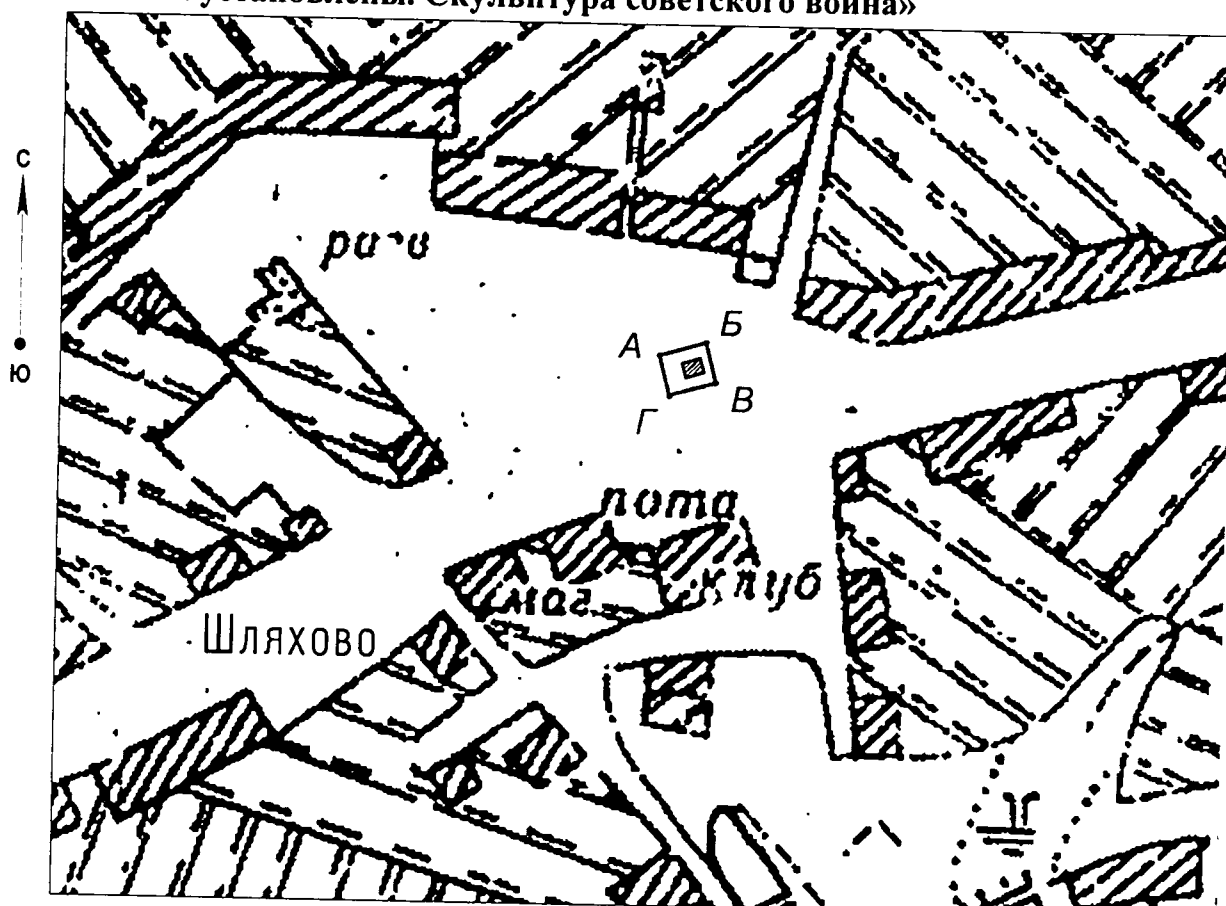
Наименование поворотных точек	Координаты поворотных точек		Мера линии	Дирекционный угол
	X	Y		
А	405098.82	2137014.81		
Б	405098.9	2137025.46	10.64	89°33'11"
В	405087.34	2137025.55	11.56	179°32'56"
Г	405087.26	2137014.9	10.64	269°33'11"
			11.56	359°32'56"



Утверждены
 распоряжением Правительства
 Белгородской области
 от « 23 » сентября 2013 г. № 45I-рп

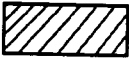
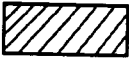
Границы территории объекта культурного наследия регионального значения
 «Братская могила советских воинов, погибших в боях с фашистскими
 захватчиками в 1943 году. Захоронено 503 человека, имена 226 человек
 установлены. Скульптура советского воина»
 (Корочанский район, с. Шляхово)

1.1. Схема границ территории объекта культурного наследия
 регионального значения «Братская могила советских воинов, погибших в боях с
 фашистскими захватчиками в 1943 году. Захоронено 503 человека, имена
 226 человек установлены. Скульптура советского воина»



масштаб 1:2000

Условные обозначения:

-  - граница территории объекта культурного наследия
 - объект культурного наследия

1.2. Описание границ территории объекта культурного наследия регионального значения «Братская могила советских воинов, погибших в боях с фашистскими захватчиками в 1943 году. Захоронено 503 человека, имена 226 человек установлены. Скульптура советского воина»

Северная граница территории объекта культурного наследия проходит на расстоянии 13,5 метра от памятника (поворотные точки А-Б).

Восточная граница территории проходит на расстоянии 10,5 метра от памятника (поворотные точки Б-В).

Южная граница территории проходит на расстоянии восьми метров от памятника (поворотные точки В-Г).

Западная граница территории объекта культурного наследия проходит на расстоянии 10,5 метра от памятника (поворотные точки Г-А).

1.3. Координаты поворотных точек границ территории объекта культурного наследия регионального значения «Братская могила советских воинов, погибших в боях с фашистскими захватчиками в 1943 году. Захоронено 503 человека, имена 226 человек установлены. Скульптура советского воина»

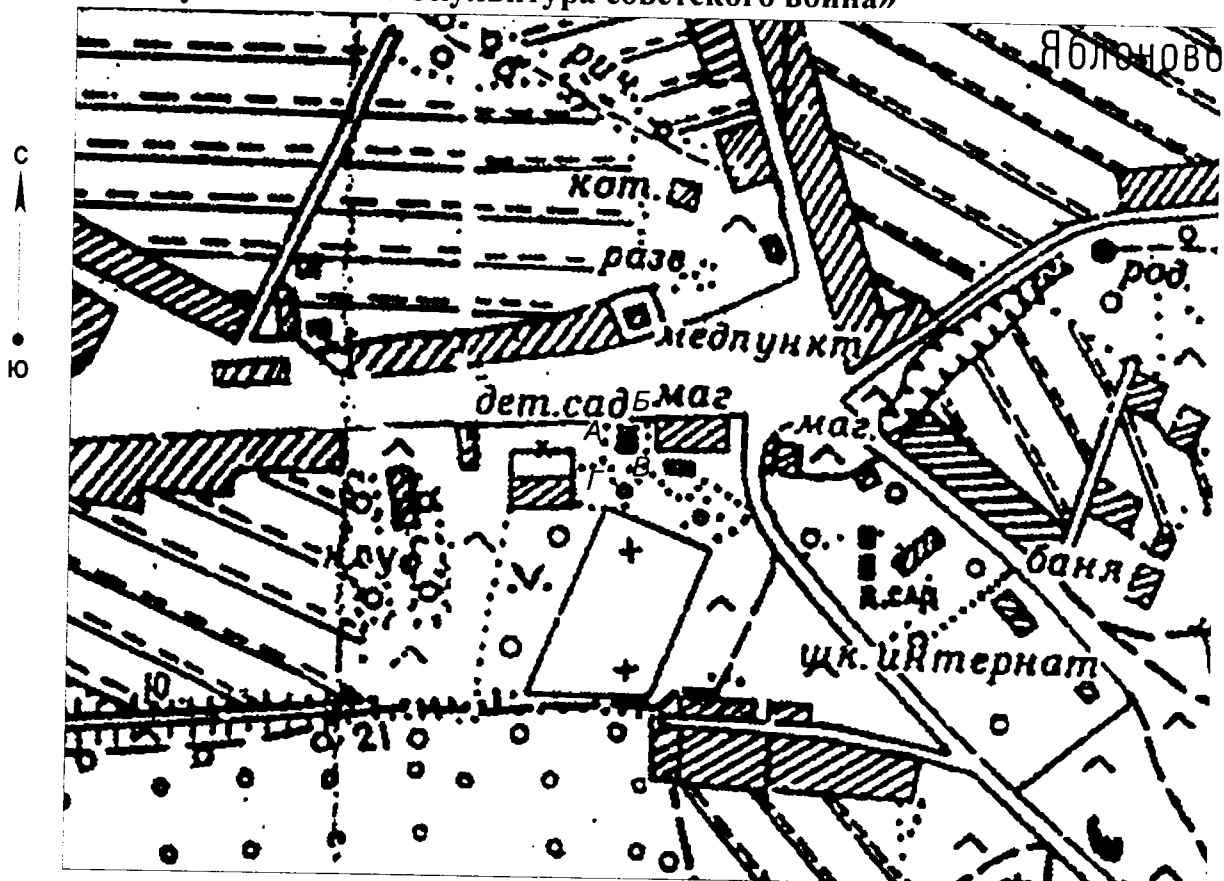
Наименование поворотных точек	Координаты поворотных точек		Мера линии	Дирекционный угол
	Х	У		
А	409252.31	2132398.61		
			26.65	73°57'25"
Б	409259.68	2132424.23		
			22.83	165°42'0"
В	409237.56	2132429.87		
			26.69	254°43'25"
Г	409230.53	2132404.12		
			22.47	345°48'10"



Утверждены
 распоряжением Правительства
 Белгородской области
 от « 23 » сентября 2013 г. № 451-рп

Границы территории объекта культурного наследия регионального значения
 «Братская могила советских воинов, погибших в боях с фашистскими
 захватчиками в 1943 году. Захоронено 62 человека, имена 29 человек
 установлены. Скульптура советского воина»
 (Корочанский район, с. Яблоново)

1.1. Схема границ территории объекта культурного наследия
 регионального значения «Братская могила советских воинов, погибших в боях с
 фашистскими захватчиками в 1943 году. Захоронено 62 человека, имена
 29 человек установлены. Скульптура советского воина»



масштаб 1:2000

Условные обозначения:



- граница территории объекта культурного наследия

- объект культурного наследия

1.2. Описание границ территории объекта культурного наследия регионального значения «Братская могила советских воинов, погибших в боях с фашистскими захватчиками в 1943 году. Захоронено 62 человека, имена 29 человек установлены. Скульптура советского воина»

Северная граница территории объекта культурного наследия проходит на расстоянии одиннадцати метров от памятника (поворотные точки А-Б).

Восточная граница территории проходит на расстоянии 4,5 метра от памятника (поворотные точки Б-В).

Южная граница территории проходит на расстоянии одного метра от памятника (поворотные точки В-Г).

Западная граница территории объекта культурного наследия проходит на расстоянии пяти метров от памятника (поворотные точки Г-А).

1.3. Координаты поворотных точек границ территории объекта культурного наследия регионального значения «Братская могила советских воинов, погибших в боях с фашистскими захватчиками в 1943 году. Захоронено 62 человека, имена 29 человек установлены. Скульптура советского воина»

Наименование поворотных точек	Координаты поворотных точек		Мера линии	Дирекционный угол
	X	Y		
А	423506.22	2170898.52		
Б	423505.31	2170909.79	11.31	94°36'55"
В	423488.77	2170908.18	16.61	185°34'46"
Г	423489.99	2170896.94	11.3	276°11'46"
			16.3	5°33'46"

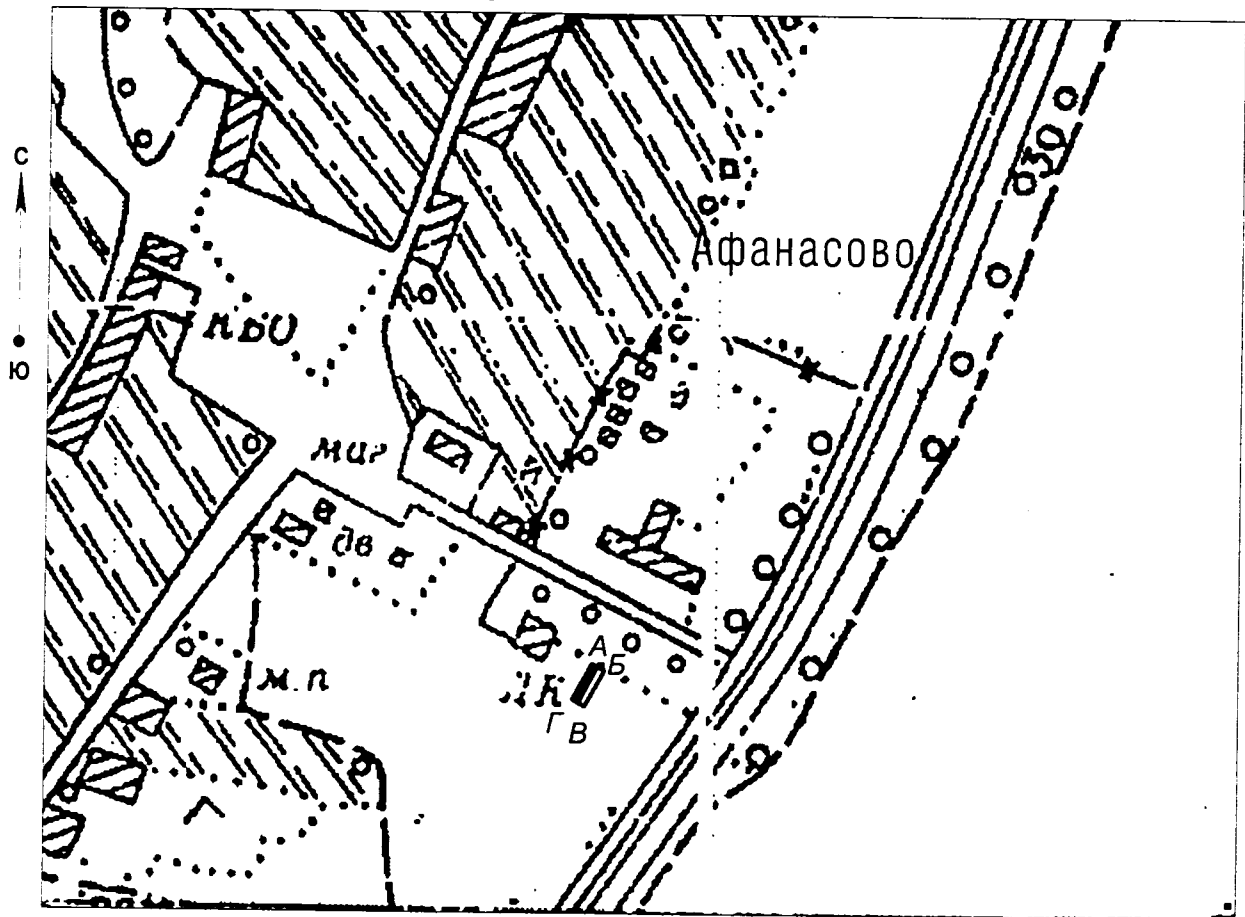


Утверждены
распоряжением Правительства
Белгородской области
от « 23 » сентября 2013 г. № 45I-рп

Границы территории объекта культурного наследия регионального значения
«Памятный знак в честь односельчан, погибших в годы Великой Отечественной
войны»



(Корочанский район, с. Афанасово)

1.1. Схема границ территории объекта культурного наследия
регионального значения «Памятный знак в честь односельчан, погибших в годы
Великой Отечественной войны»



масштаб 1:2000

Условные обозначения:

-  - граница территории объекта культурного наследия
 - объект культурного наследия

1.2. Описание границ территории объекта культурного наследия регионального значения «Памятный знак в честь односельчан, погибших в годы Великой Отечественной войны»

Северная граница территории объекта культурного наследия проходит на расстоянии 1,5 метра от памятника (поворотные точки А-Б).

Восточная граница территории проходит на расстоянии 5,7 метра от памятника (поворотные точки Б-В).

Южная граница территории проходит на расстоянии одного метра от памятника (поворотные точки В-Г).

Западная граница территории объекта культурного наследия проходит на расстоянии одного метра от памятника (поворотные точки Г-А).

1.3. Координаты поворотных точек границ территории объекта культурного наследия регионального значения «Памятный знак в честь односельчан, погибших в годы Великой Отечественной войны»

Наименование поворотных точек	Координаты поворотных точек		Мера линии	Дирекционный угол
	Х	У		
А	409786.11	2156927.17		
			9.66	119°15'36"
Б	409781.39	2156935.6		
			27.61	208°55'50"
В	409757.23	2156922.24		
			9.66	299°15'7"
Г	409761.95	2156913.81		
			27.61	28°55'53"

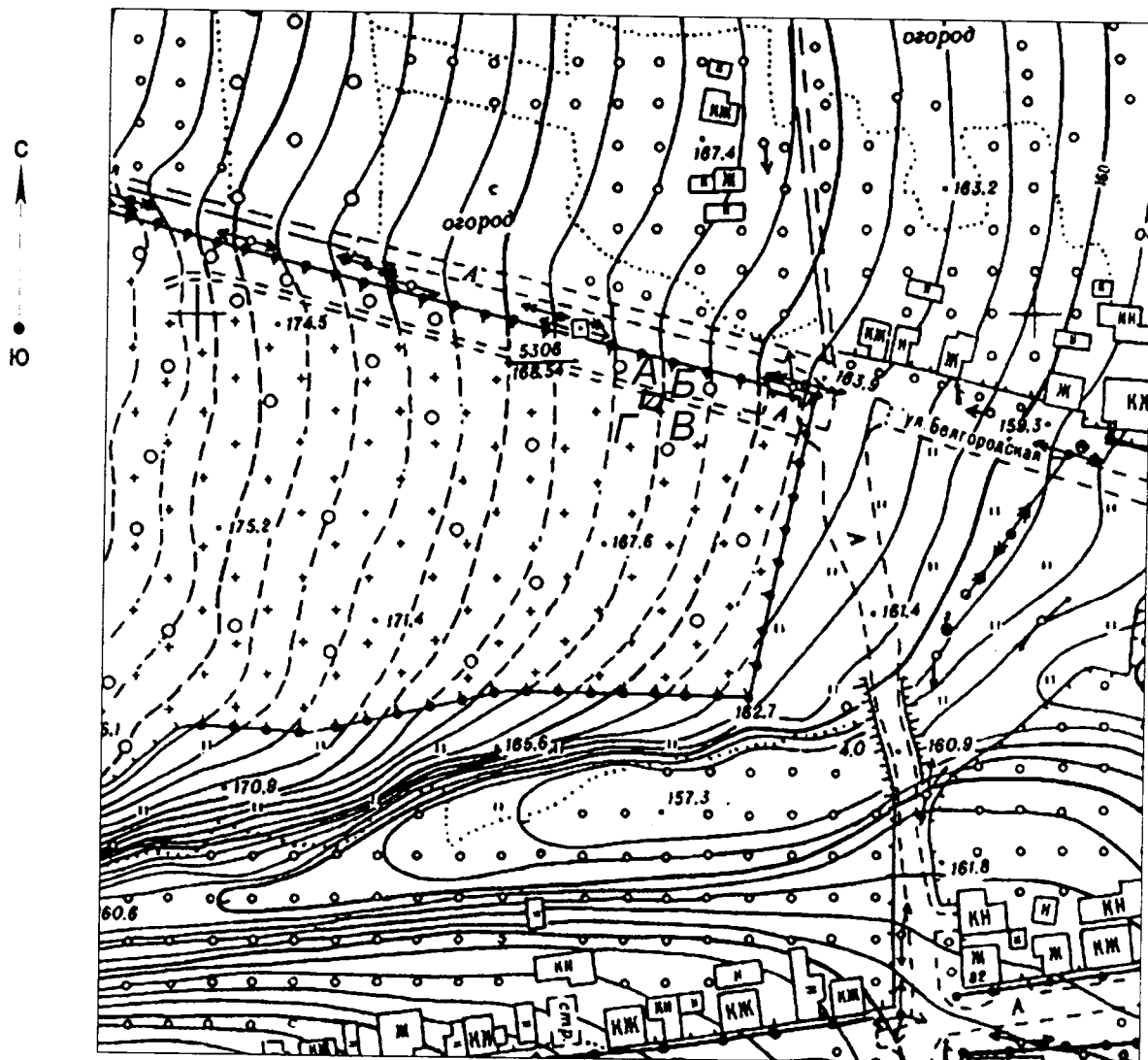


Утверждены
распоряжением Правительства
Белгородской области
от « 23 » сентября 2013 г. №451-рп

Границы территории объекта культурного наследия регионального значения
«Братская могила советских воинов, погибших в годы Великой Отечественной
войны»

(г. Короча, городское гражданское кладбище)

1.1. Схема границ территории объекта культурного наследия
регионального значения «Братская могила советских воинов, погибших в годы
Великой Отечественной войны»



масштаб 1:2000

Условные обозначения:



- граница территории объекта культурного наследия

- объект культурного наследия

1.2. Описание границ территории объекта культурного наследия регионального значения «Братская могила советских воинов, погибших в годы Великой Отечественной войны»

Северная граница территории объекта культурного наследия проходит вдоль северной стороны братской могилы со стороны ул. Белгородская (поворотные точки А-Б).

Восточная граница территории проходит вдоль восточной стороны братской могилы (поворотные точки Б-В).

Южная граница проходит вдоль южной стороны братской могилы со стороны ул. Володарского (поворотные точки В-Г).

Западная сторона границы проходит вдоль западной стороны братской могилы (поворотные точки Г-А).

1.3. Координаты поворотных точек границ территории объекта культурного наследия регионального значения «Братская могила советских воинов, погибших в годы Великой Отечественной войны»

Наименование поворотных точек	Координаты поворотных точек		Мера линии	Дирекционный угол
	X	Y		
А	420113.77	2159107.67		
Б	420112.79	2159112.07	4.5	102°29'9"
В	420109.38	2159111.31	3.5	192°29'29"
Г	420110.35	2159106.92	4.5	282°29'9"
			3.5	12°29'29"

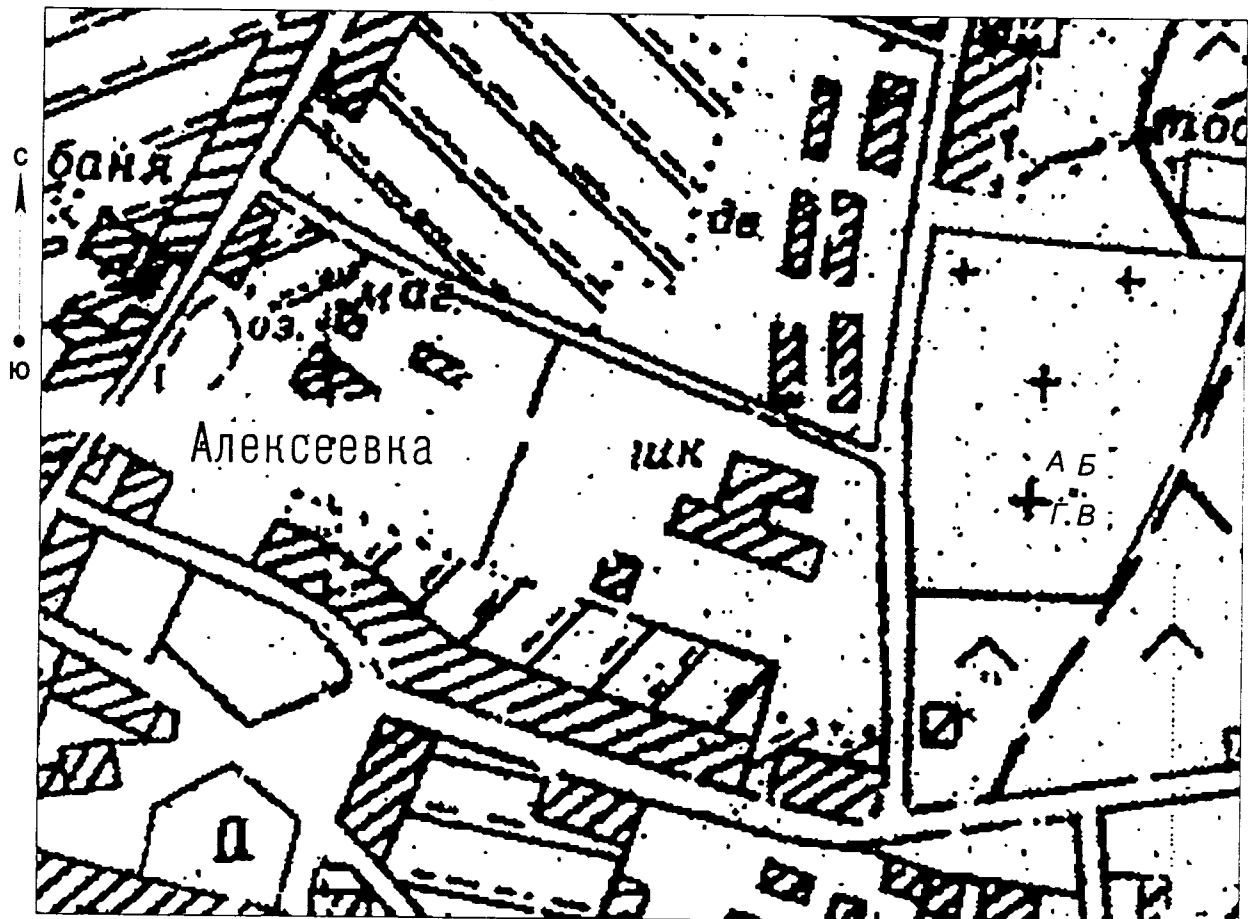


Утверждены
 распоряжением Правительства
 Белгородской области
 от « 23 » сентября 2013 г. №451-рп

Границы территории объекта культурного наследия регионального значения
 «Братская могила советских воинов, погибших в годы Великой Отечественной
 войны»



(Корочанский район, с. Алексеевка, гражданское кладбище)

1.1.Схема границ территории объекта культурного наследия
 регионального значения «Братская могила советских воинов, погибших в годы
 Великой Отечественной войны»



масштаб 1:2000

Условные обозначения:

-  - граница территории объекта культурного наследия
 - объект культурного наследия

1.2. Описание границ территории объекта культурного наследия регионального значения «Братская могила советских воинов, погибших в годы Великой Отечественной войны»

Северная граница территории объекта культурного наследия проходит на расстоянии 0,6 метра от памятника (поворотные точки А-Б).

Восточная граница территории проходит на расстоянии 0,6 метра от памятника (поворотные точки Б-В).

Южная граница проходит на расстоянии одного метра от памятника (поворотные точки В-Г).

Западная граница территории объекта культурного наследия проходит на расстоянии одного метра от памятника (поворотные точки Г-А).

1.3. Координаты поворотных точек границ территории объекта культурного наследия регионального значения «Братская могила советских воинов, погибших в годы Великой Отечественной войны»

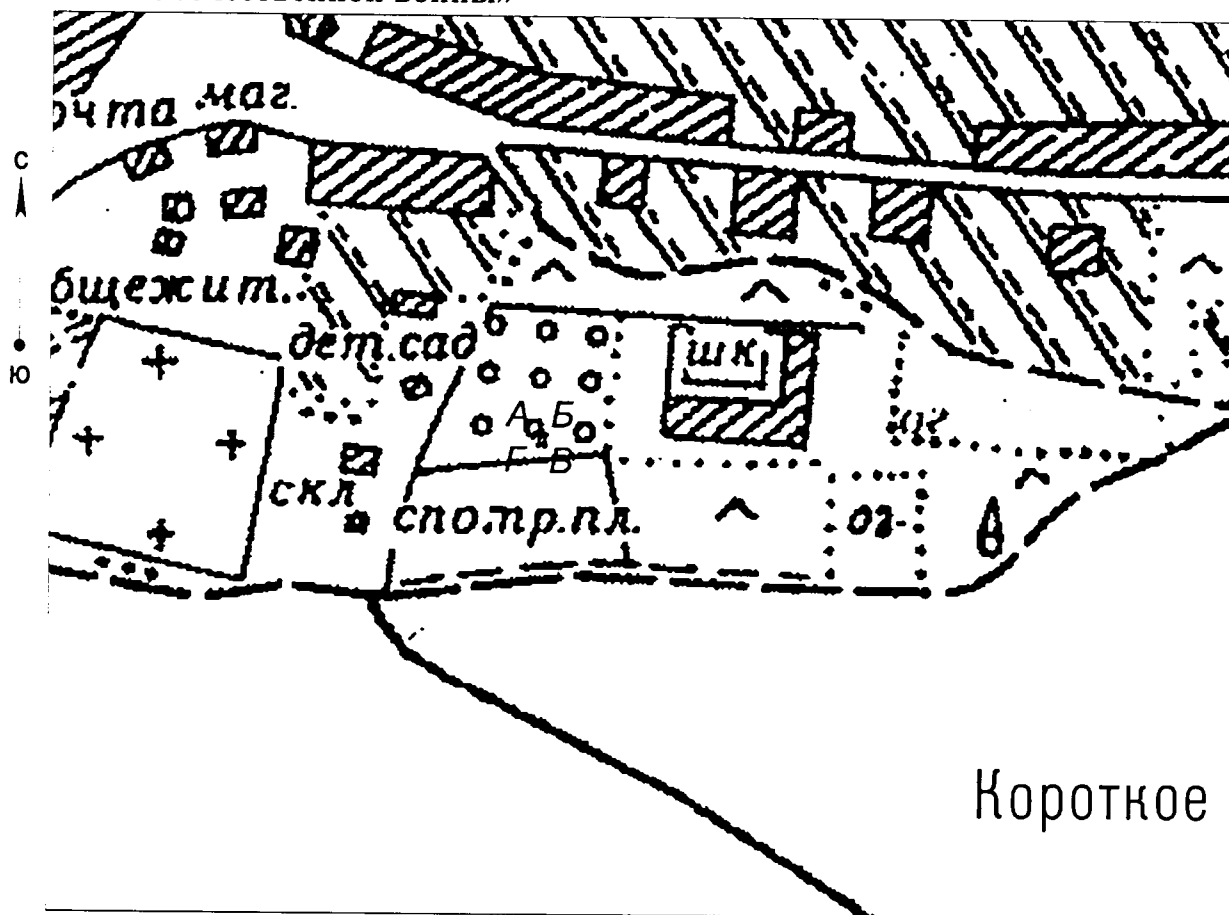
Наименование поворотных точек	Координаты поворотных точек		Мера линии	Дирекционный угол
	X	Y		
А	414296.13	2148406.23		
			3	98°22'33"
Б	414295.7	2148409.2		
			3	188°22'33"
В	414292.73	2148408.76		
			3	278°22'33"
Г	414293.16	2148405.79		
			3	8°22'33"



Утверждены
распоряжением Правительства
Белгородской области
от « 23 » сентября 2013 г. № 45I-рп

Границы территории объекта культурного наследия регионального значения
«Памятник землякам, не вернувшимся с фронтов Великой Отечественной
войны»
(Корочанский район, с. Анновка)

1.1. Схема границ территории объекта культурного наследия
регионального значения «Памятник землякам, не вернувшимся с фронтов
Великой Отечественной войны»



масштаб 1:2000

Условные обозначения:



- граница территории объекта культурного наследия
- объект культурного наследия

1.2. Описание границ территории объекта культурного наследия регионального значения «Памятник землякам, не вернувшимся с фронтов Великой Отечественной войны»

Северная граница территории объекта культурного наследия проходит на расстоянии шести метров от памятника (поворотные точки А-Б).

Восточная граница территории проходит на расстоянии 11,5 метра от памятника (поворотные точки Б-В).

Южная граница территории проходит на расстоянии шести метров от памятника (поворотные точки В-Е).

Западная граница территории объекта культурного наследия проходит на расстоянии четырех метров от памятника (поворотные точки Е-А).

1.3. Координаты поворотных точек границ территории объекта культурного наследия регионального значения «Памятник землякам, не вернувшимся с фронтов Великой Отечественной войны»

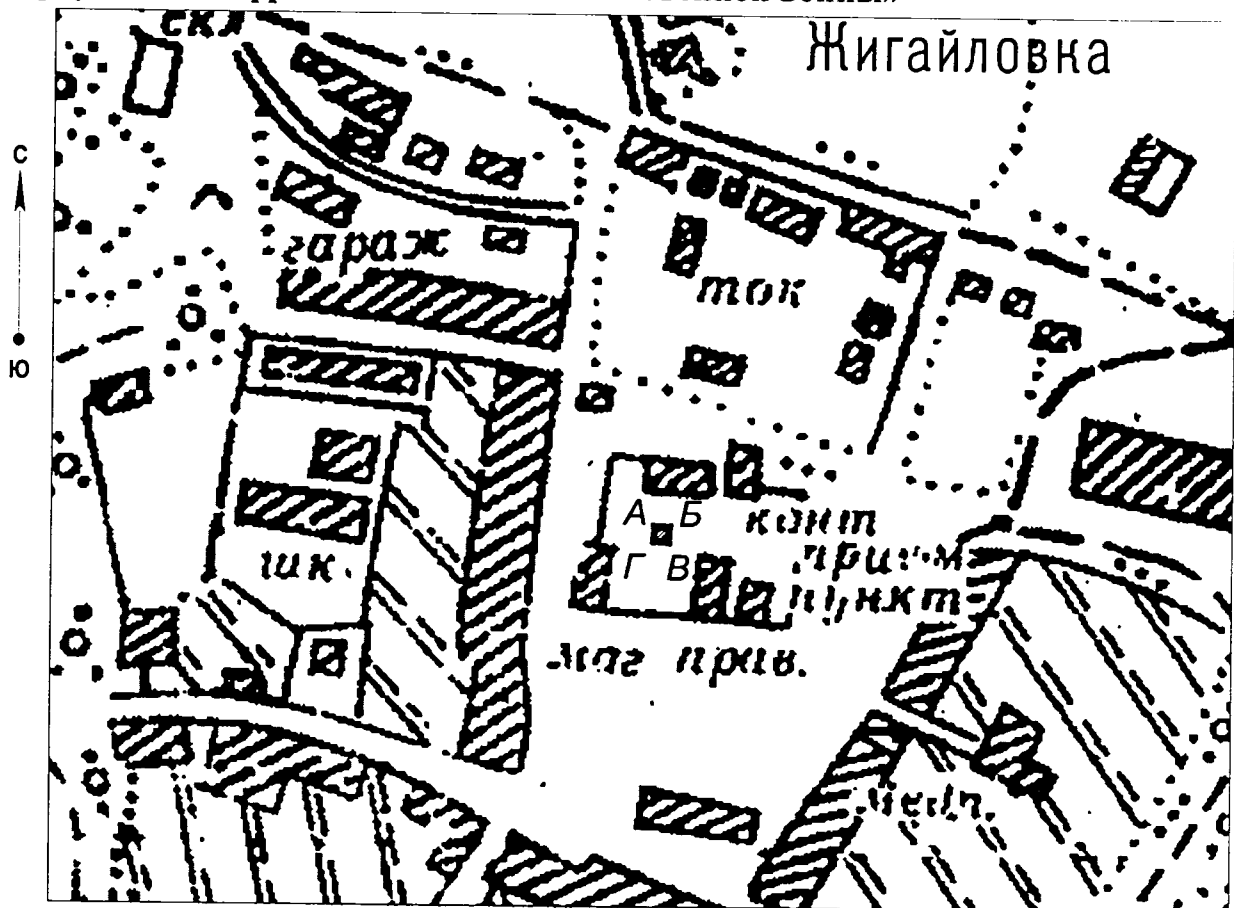
Наименование поворотных точек	Координаты поворотных точек		Мера линии	Дирекционный угол
	Х	У		
А	414009.86	2179655.12		
			17.75	125°52'35"
Б	413999.46	2179669.51		
			10.27	215°47'51"
В	413991.13	2179663.5		
			7.13	305°39'16"
Г	413995.28	2179657.71		
			3.5	216°39'48"
Д	413992.48	2179655.62		
			10.59	304°24'30"
Е	413998.46	2179646.88		
			14.07	35°52'39"



Утверждены
распоряжением Правительства
Белгородской области
от « 23 » сентября 2013 г. № 45I-рп



Границы территории объекта культурного наследия регионального значения
«Обелиск, установленный в честь земляков, не вернувшихся с фронтов Великой
Отечественной войны»
(Корочанский район, с. Жигайловка)

1.1. Схема границ территории объекта культурного наследия
регионального значения «Обелиск, установленный в честь земляков, не
вернувшихся с фронтов Великой Отечественной войны»



масштаб 1:2000

Условные обозначения:

-  - граница территории объекта культурного наследия
 - объект культурного наследия

1.2. Описание границ территории объекта культурного наследия регионального значения «Обелиск, установленный в честь земляков, не вернувшихся с фронтов Великой Отечественной войны»

Северная граница территории объекта культурного наследия проходит на расстоянии двух метров от памятника (поворотные точки А-Б).

Восточная граница территории проходит на расстоянии двух метров от памятника (поворотные точки Б-В).

Южная граница территории проходит на расстоянии двух метров от памятника (поворотные точки В-Г).

Западная граница территории объекта культурного наследия проходит на расстоянии двух метров от памятника (поворотные точки Г-А).

1.3. Координаты поворотных точек границ территории объекта культурного наследия регионального значения «Обелиск, установленный в честь земляков, не вернувшихся с фронтов Великой Отечественной войны»

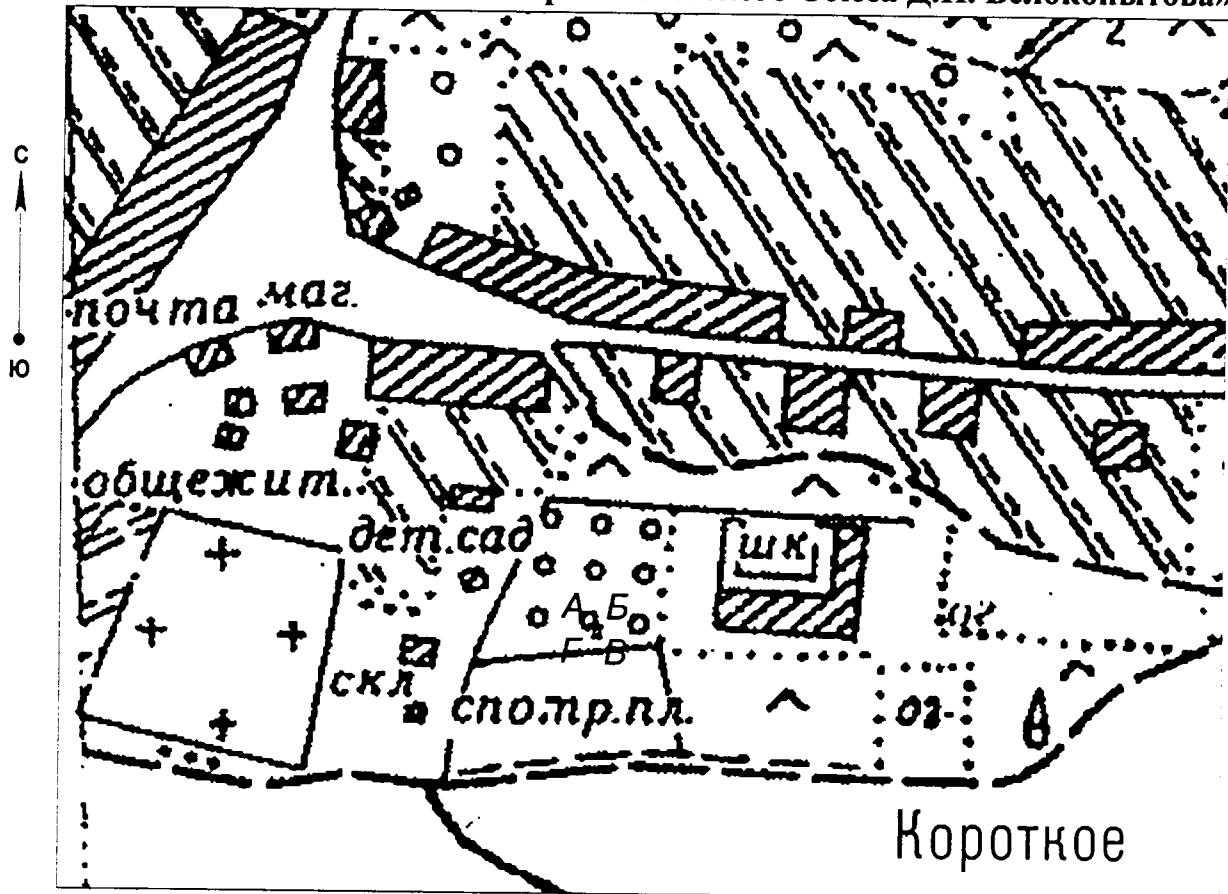
Наименование поворотных точек	Координаты поворотных точек		Мера линии	Дирекционный угол
	Х	У		
А	409252.31	2132398.61		
			26.65	73°57'25"
Б	409259.68	2132424.23		
			22.83	165°42'0"
В	409237.56	2132429.87		
			26.69	254°43'25"
Г	409230.53	2132404.12		
			22.47	345°48'10"



Утверждены
 распоряжением Правительства
 Белгородской области
 от « 23 » сентября 2013 г. №451-рп

Границы территории объекта культурного наследия регионального значения
 «Бюст Героя Советского Союза Д.И. Белокопытова»
 (Корочанский район, с. Короткое, в парке у школы)

1.1. Схема границ территории объекта культурного наследия
 регионального значения «Бюст Героя Советского Союза Д.И. Белокопытова»



масштаб 1:2000

Условные обозначения:



- граница территории объекта культурного наследия
- объект культурного наследия

1.2. Описание границ территории объекта культурного наследия регионального значения «Бюст Героя Советского Союза Д.И. Белокопытова»

Северная граница территории объекта культурного наследия проходит на расстоянии четырех метров от памятника (поворотные точки А-Б).

Восточная граница территории проходит на расстоянии одного метра от памятника (поворотные точки Б-В).

Южная граница территории проходит на расстоянии 0,5 метра от памятника (поворотные точки В-Г).

Западная граница территории объекта культурного наследия проходит на расстоянии одного метра от памятника (поворотные точки Г-А).

1.3. Координаты поворотных точек границ территории объекта культурного наследия регионального значения «Бюст Героя Советского Союза Д.И. Белокопытова»

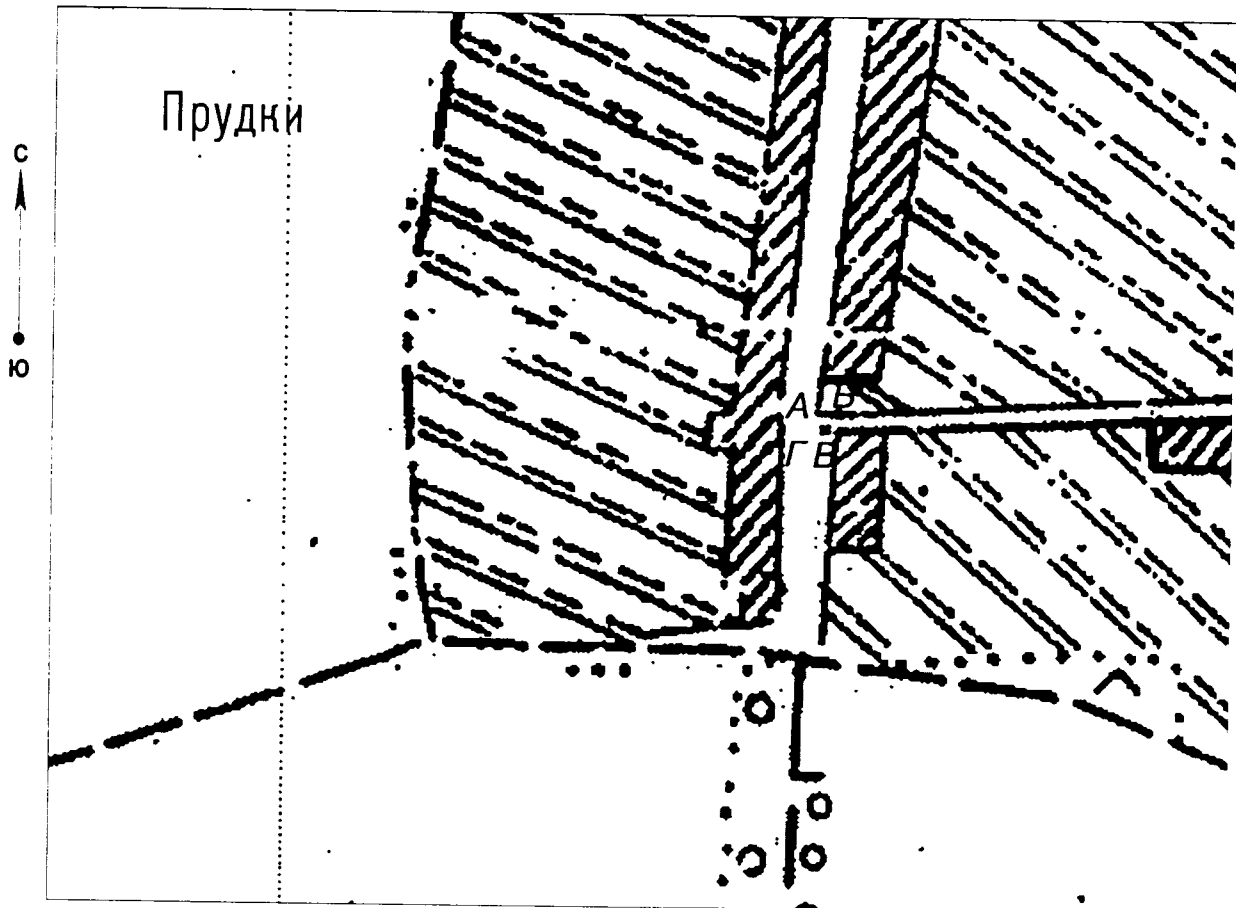
Наименование поворотных точек	Координаты поворотных точек		Мера линии	Дирекционный угол
	X	Y		
А	427578.54	2165292.15		
			3.24	92°53'0"
Б	427578.38	2165295.38		
			5.78	185°10'48"
В	427572.62	2165294.86		
			3.24	274°58'24"
Г	427572.9	2165291.63		
			5.66	5°13'2"



Утверждены
распоряжением Правительства
Белгородской области
от « 23 » сентября 2013 г. № 45I-рп



**Границы территории объекта культурного наследия регионального значения
«Могила неизвестного красноармейца, погибшего в годы гражданской войны»
(Корочанский район, с. Прудки)**

1.1. Схема границ территории объекта культурного наследия регионального значения «Могила неизвестного красноармейца, погибшего в годы гражданской войны»



масштаб 1:2000

Условные обозначения:

-  - граница территории объекта культурного наследия
-  - объект культурного наследия

1.2. Описание границ территории объекта культурного наследия регионального значения «Могила неизвестного красноармейца, погибшего в годы гражданской войны»

Северная граница территории объекта культурного наследия проходит на расстоянии одного метра от памятника (поворотные точки А-Б).

Восточная граница территории проходит на расстоянии 0,5 метра от памятника (поворотные точки Б-В).

Южная граница территории проходит на расстоянии одного метра от памятника (поворотные точки В-Г).

Западная граница территории объекта культурного наследия проходит на расстоянии двух метров от памятника (поворотные точки Г-А).

1.3. Координаты поворотных точек границ территории объекта культурного наследия регионального значения «Могила неизвестного красноармейца, погибшего в годы гражданской войны»

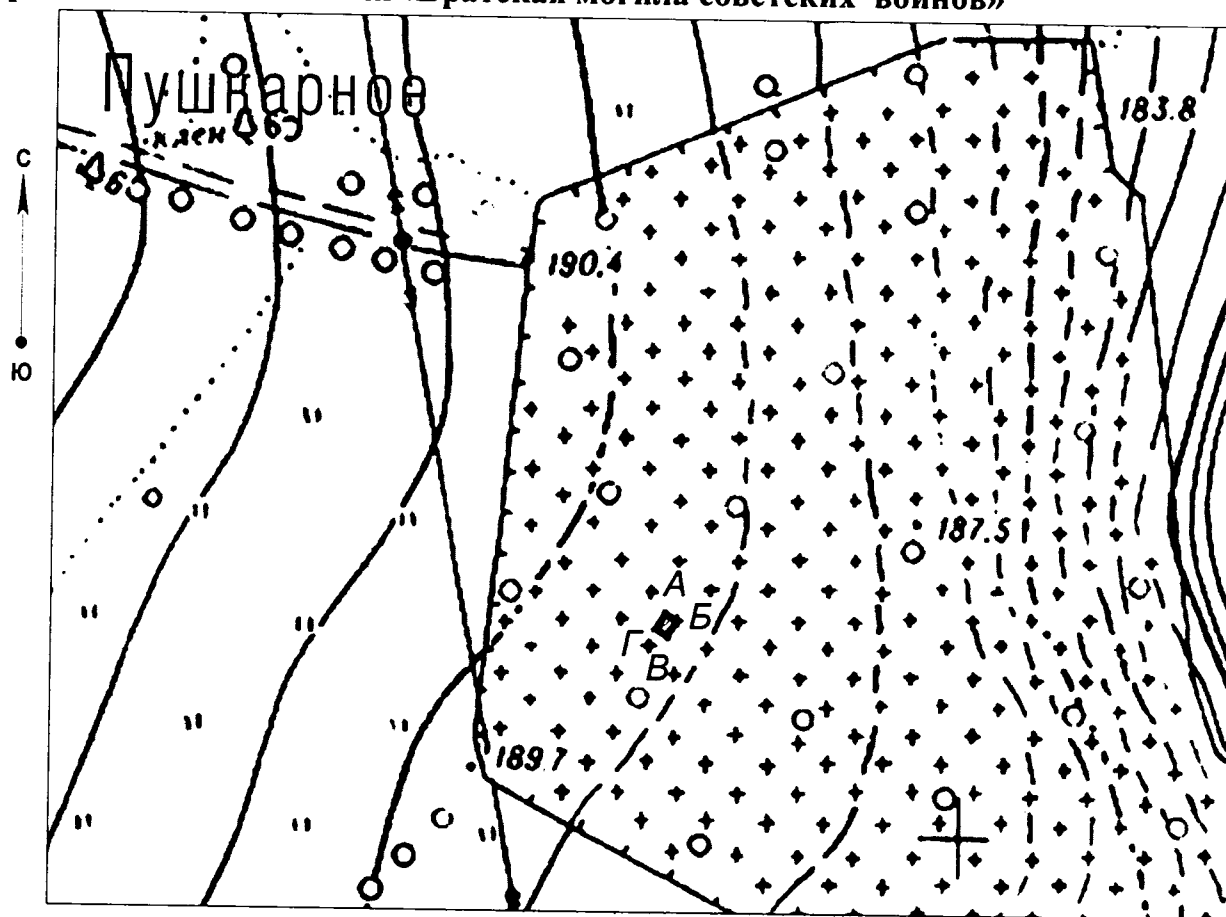
Наименование поворотных точек	Координаты поворотных точек		Мера линии	Дирекционный угол
	X	Y		
А	410941.78	2151756.45		
			3.24	88°0'2"
Б	410941.9	2151759.68		
			2.79	178°0'26"
В	410939.11	2151759.78		
			3.24	268°13'51"
Г	410939.01	2151756.54		
			2.78	358°1'7"



Утверждены
 распоряжением Правительства
 Белгородской области
 от « 23 » сентября 2013 г. № 45I-рп



Границы территории объекта культурного наследия регионального значения
 «Братская могила советских воинов»
 (Корочанский район, с. Пушкарное, на гражданском кладбище)

1.1. Схема границ территории объекта культурного наследия
 регионального значения «Братская могила советских воинов»



масштаб 1:2000

Условные обозначения:

-  - граница территории объекта культурного наследия
 - объект культурного наследия

1.2. Описание границ территории объекта культурного наследия регионального значения «Братская могила советских воинов»

Северная граница территории объекта культурного наследия проходит на расстоянии 0,5 метра от памятника (поворотные точки А-Б).

Восточная граница территории проходит на расстоянии 0,5 метра от памятника (поворотные точки Б-В).

Южная граница территории проходит на расстоянии 0,5 метра от памятника (поворотные точки В-Г).

Западная граница территории объекта культурного наследия проходит на расстоянии 0,5 метра от памятника (поворотные точки Г-А).

1.3. Координаты поворотных точек границ территории объекта культурного наследия регионального значения «Братская могила советских воинов»

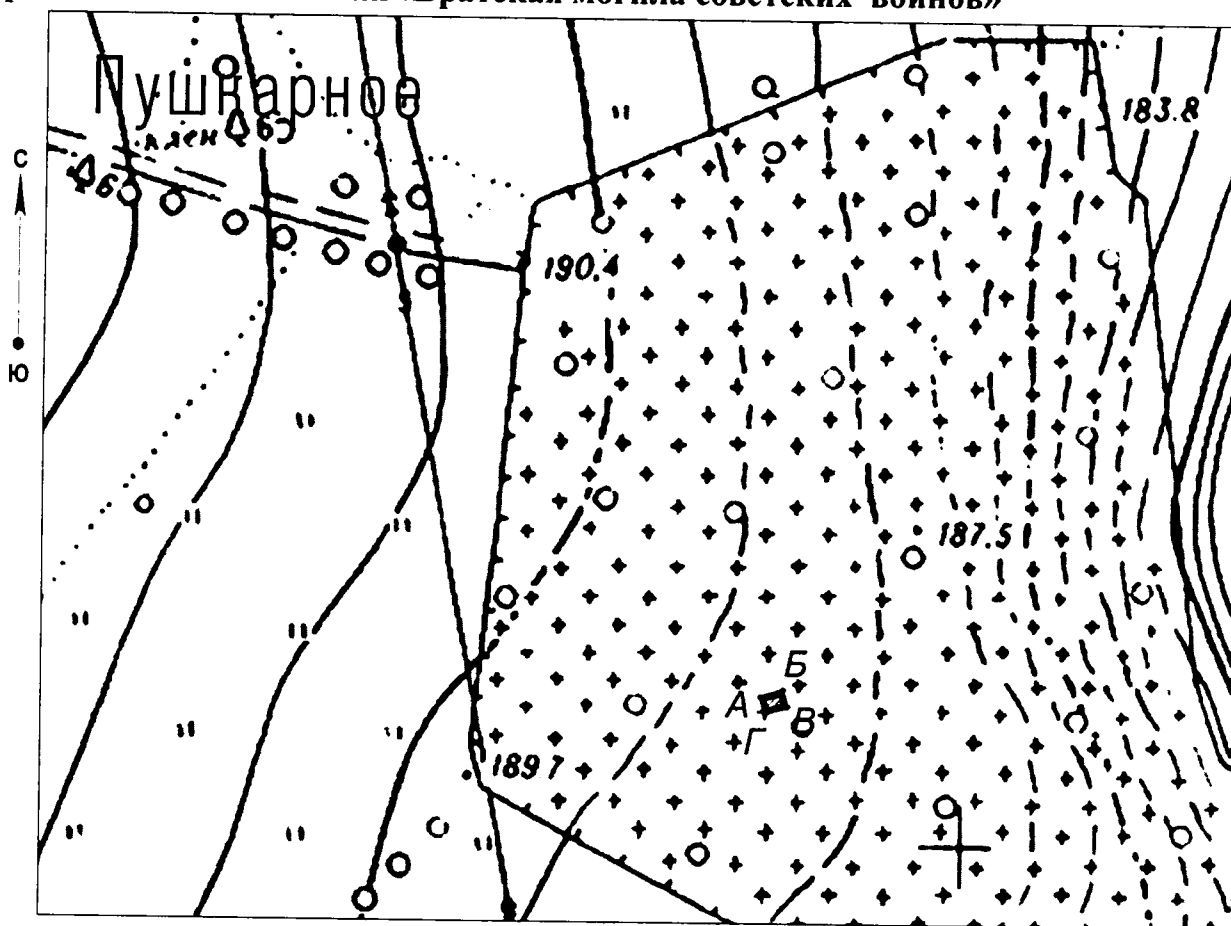
Наименование поворотных точек	Координаты поворотных точек		Мера линии	Дирекционный угол
	X	Y		
А	417967.09	2158779.96		
			2.28	121°20'20"
Б	417965.91	2158781.9		
			2.86	211°20'31"
В	417963.47	2158780.42		
			2.28	301°20'20"
Г	417964.65	2158778.47		
			2.86	31°20'31"



Утверждены
распоряжением Правительства
Белгородской области
от « 23 » сентября 2013 г. № 451-рн

Границы территории объекта культурного наследия регионального значения
«Братская могила советских воинов»
(Корочанский район, с. Пушкарное, на гражданском кладбище)

1.1. Схема границ территории объекта культурного наследия
регионального значения «Братская могила советских воинов»



масштаб 1:2000

Условные обозначения:



- граница территории объекта культурного наследия

- объект культурного наследия

1.2. Описание границ территории объекта культурного наследия регионального значения «Братская могила советских воинов»

Северная граница территории объекта культурного наследия проходит на расстоянии 0,5 метра от памятника (поворотные точки А-Б).

Восточная граница территории проходит на расстоянии 0,5 метра от памятника (поворотные точки Б-В).

Южная граница территории проходит на расстоянии 0,5 метра от памятника (поворотные точки В-Г).

Западная граница территории объекта культурного наследия проходит на расстоянии 0,5 метра от памятника (поворотные точки Г-А).

1.3. Координаты поворотных точек границ территории объекта культурного наследия регионального значения «Братская могила советских воинов»

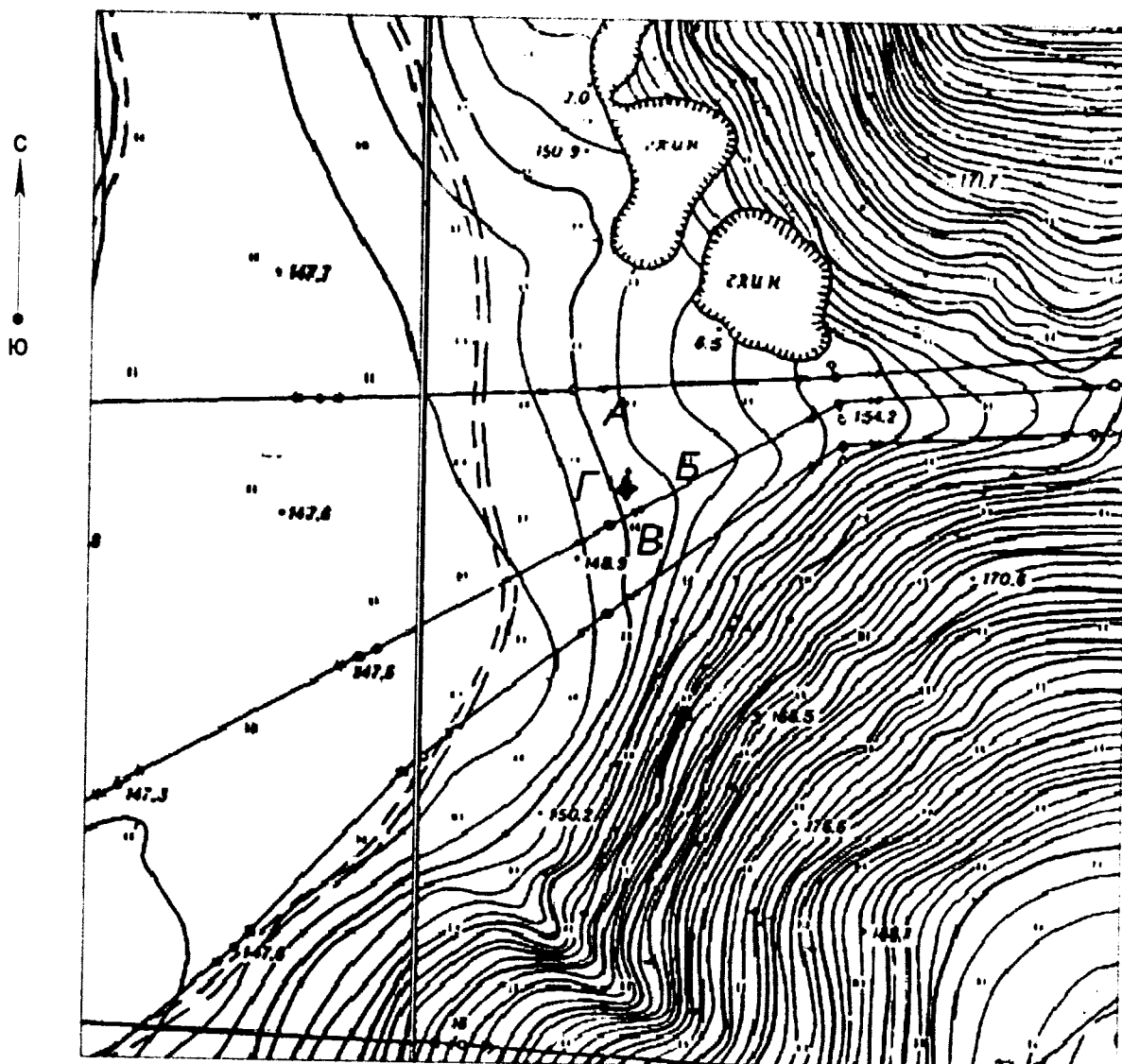
Наименование поворотных точек	Координаты поворотных точек		Мера линии	Дирекционный угол
	X	Y		
А	417956.74	2158793.18		
			3.05	73°50'6"
Б	417957.59	2158796.11		
			2.29	163°50'41"
В	417955.39	2158796.74		
			3.05	253°50'6"
Г	417954.54	2158793.82		
			2.29	343°50'41"



Утверждены
распоряжением Правительства
Белгородской области
от « 23 » сентября 2013 г. № 451-рп

Границы территории объекта культурного наследия регионального значения
«Братская могила советских воинов, погибших в боях с фашистскими
захватчиками»
(г. Короча, под Белой горой)

1.1. Схема границ территории объекта культурного наследия
регионального значения «Братская могила советских воинов, погибших в боях с
фашистскими захватчиками»



масштаб 1:2000

Условные обозначения:



- граница территории объекта культурного наследия

- объект культурного наследия

1.2. Описание границ территории объекта культурного наследия регионального значения «Братская могила советских воинов, погибших в боях с фашистскими захватчиками»

Северная граница территории объекта культурного наследия проходит на расстоянии двух метров от памятника (поворотные точки А-Б).

Восточная граница территории проходит на расстоянии двух метров от памятника (поворотные точки Б-В).

Южная граница территории проходит на расстоянии двух метров от памятника (поворотные точки В-Г).

Западная граница территории объекта культурного наследия проходит на расстоянии двух метров от памятника (поворотные точки Г-А).

1.3. Координаты поворотных точек границ территории объекта культурного наследия регионального значения «Братская могила советских воинов, погибших в боях с фашистскими захватчиками»

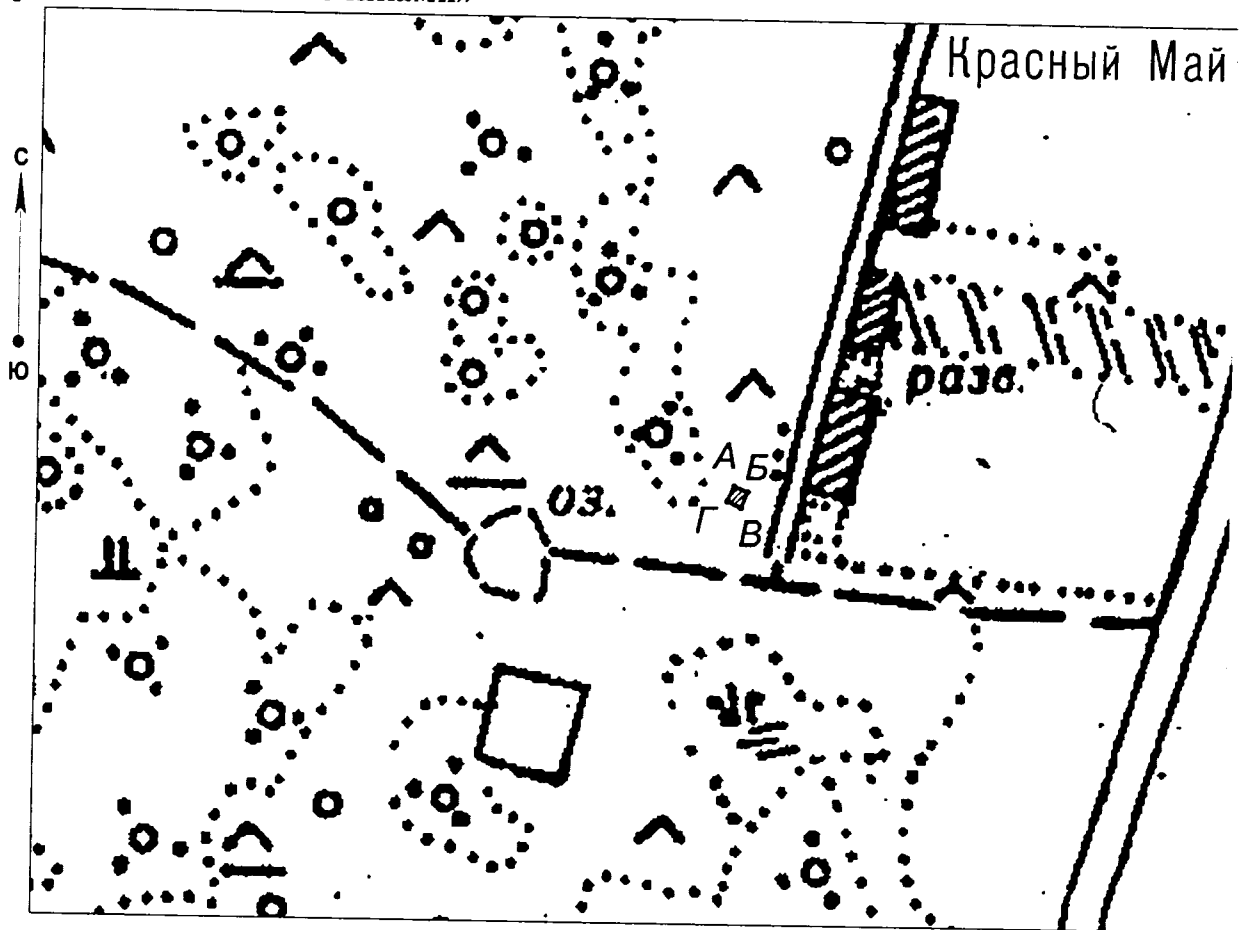
Наименование поворотных точек	Координаты поворотных точек		Мера линии	Дирекционный угол
	X	Y		
А	421072.48	2159447.72		
			2.87	128°47'26"
Б	421070.68	2159449.96		
			3.01	219°5'4"
В	421068.34	2159448.06		
			2.9	308°33'50"
Г	421070.15	2159445.8		
			3.02	39°33'55"



Утверждены
распоряжением Правительства
Белгородской области
от « 23 » сентября 2013 г. № 45I-рп



Границы территории объекта культурного наследия регионального значения
«Братская могила советских воинов, погибших в боях с фашистскими
захватчиками»
(Корочанский район, х. Красный Май)

1.1.Схема границ территории объекта культурного наследия
регионального значения «Братская могила советских воинов, погибших в боях с
фашистскими захватчиками»



масштаб 1:2000

Условные обозначения:

-  - граница территории объекта культурного наследия
 - объект культурного наследия

1.2. Описание границ территории объекта культурного наследия регионального значения «Братская могила советских воинов, погибших в боях с фашистскими захватчиками»

Северная граница территории объекта культурного наследия проходит на расстоянии 1,3 метра от памятника (поворотные точки А-Б).

Восточная граница территории проходит на расстоянии шести метров от памятника (поворотные точки Б-В).

Южная граница территории проходит на расстоянии 1,3 метра от памятника (поворотные точки В-Г).

Западная граница территории объекта культурного наследия проходит на расстоянии 1,8 метра от памятника (поворотные точки Г-А).

1.3. Координаты поворотных точек границ территории объекта культурного наследия регионального значения «Братская могила советских воинов, погибших в боях с фашистскими захватчиками»

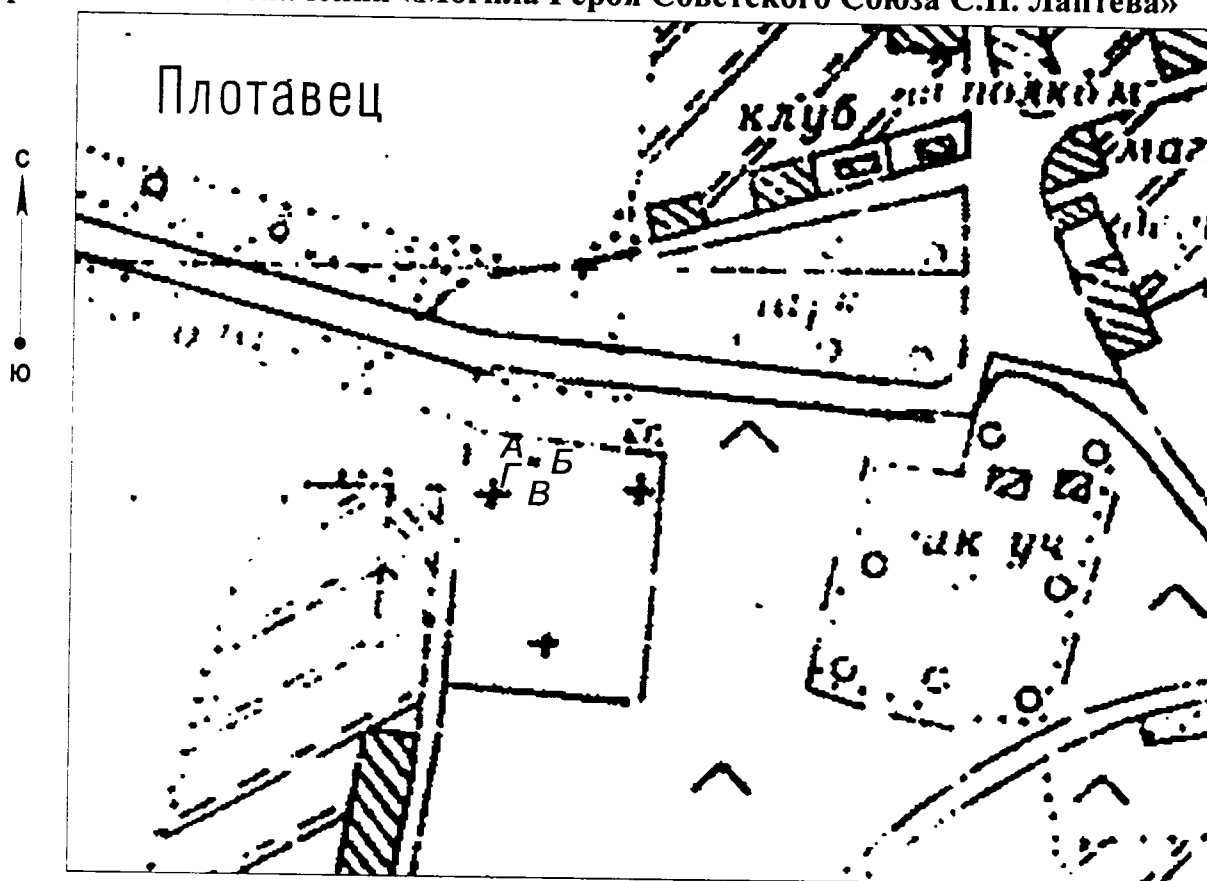
Наименование поворотных точек	Координаты поворотных точек		Мера линии	Дирекционный угол
	Х	У		
А	399300.26	2140660.39		
			8.16	113°29'27"
Б	399297.01	2140667.87		
			9.04	203°16'36"
В	399288.71	2140664.3		
			8.16	293°19'2"
Г	399291.94	2140656.81		
			9.06	23°19'11"



Утверждены
распоряжением Правительства
Белгородской области
от « 23 » сентября 2013 г. № 451-рп



Границы территории объекта культурного наследия регионального значения
«Могила Героя Советского Союза С.П. Лаптева»
(Корочанский район, с. Плотавец)

1.1. Схема границ территории объекта культурного наследия
регионального значения «Могила Героя Советского Союза С.П. Лаптева»



масштаб 1:2000

Условные обозначения:

-  - граница территории объекта культурного наследия
 - объект культурного наследия

1.2. Описание границ территории объекта культурного наследия регионального значения «Могила Героя Советского Союза С.П. Лаптева»

Северная граница территории объекта культурного наследия проходит на расстоянии одного метра от памятника (поворотные точки А-Б).

Восточная граница территории проходит на расстоянии одного метра от памятника (поворотные точки Б-В).

Южная граница территории проходит на расстоянии одного метра от памятника (поворотные точки В-Г).

Западная граница территории объекта культурного наследия проходит на расстоянии одного метра от памятника (поворотные точки Г-А).

1.3. Координаты поворотных точек границ территории объекта культурного наследия регионального значения «Могила Героя Советского Союза С.П. Лаптева»

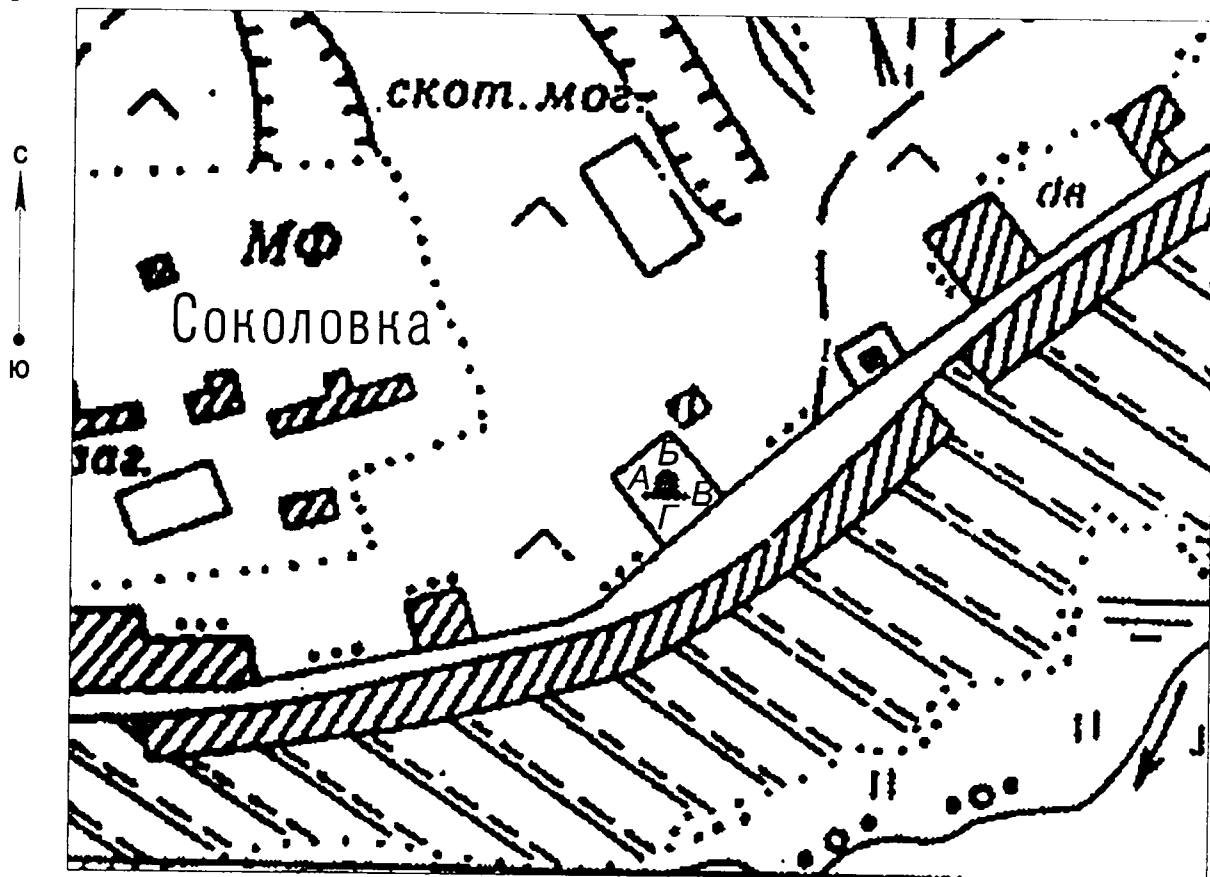
Наименование поворотных точек	Координаты поворотных точек		Мера линии	Дирекционный угол
	X	Y		
А	429899.71	2159929.75		
			3.75	100°48'43"
Б	429899.01	2159933.43		
			2.79	190°48'50"
В	429896.27	2159932.90		
			3.74	280°48'41"
Г	429896.97	2159929.23		
			2.79	10°42'33"



Утверждены
распоряжением Правительства
Белгородской области
от « 23 » сентября 2013 г. № 451-рп



**Границы территории объекта культурного наследия регионального значения
«Братская могила советских воинов, погибших в боях с фашистскими
захватчиками»
(Корочанский район, с. Соколовка, ул. Слобода)**

1.1. Схема границ территории объекта культурного наследия
регионального значения «Братская могила советских воинов, погибших в боях с
фашистскими захватчиками»



масштаб 1:2000

Условные обозначения:

-  - граница территории объекта культурного наследия
-  - объект культурного наследия

1.2. Описание границ территории объекта культурного наследия регионального значения «Братская могила советских воинов, погибших в боях с фашистскими захватчиками»

Северная граница территории объекта культурного наследия проходит на расстоянии одного метра от памятника (поворотные точки А-Б).

Восточная граница территории проходит на расстоянии 1,3 метра от памятника (поворотные точки Б-В).

Южная граница территории проходит на расстоянии 1,3 метра от памятника (поворотные точки В-Г).

Западная граница территории объекта культурного наследия проходит на расстоянии четырех метров от памятника (поворотные точки Г-А).

1.3. Координаты поворотных точек границ территории объекта культурного наследия регионального значения «Братская могила советских воинов, погибших в боях с фашистскими захватчиками»

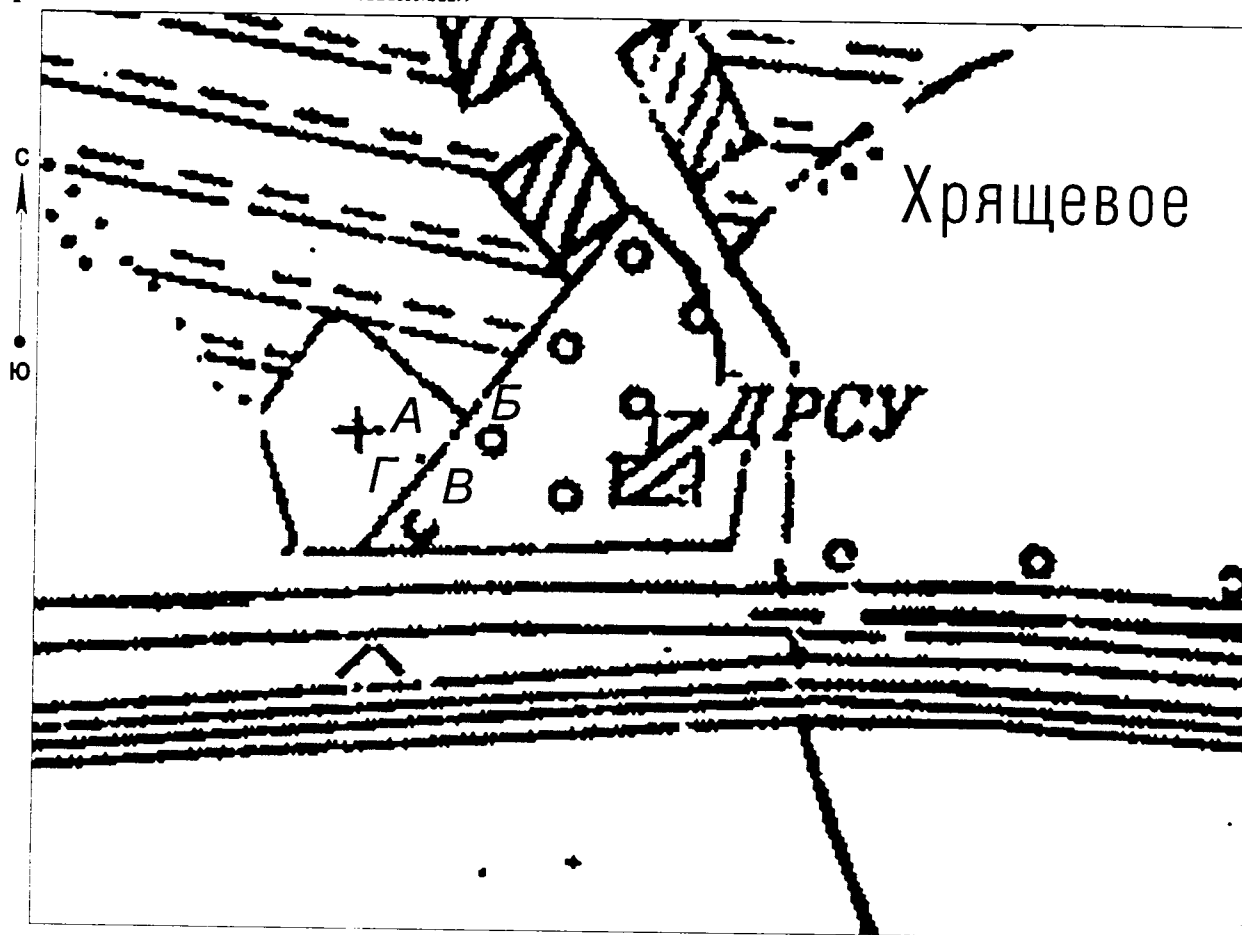
Наименование поворотных точек	Координаты поворотных точек		Мера линии	Дирекционный угол
	Х	У		
А	408214.32	2162677.88		
			6.93	57°43'22"
Б	408218.02	2162683.74		
			4.12	149°49'7"
В	408214.46	2162685.81		
			6.88	238°0'47"
Г	408210.81	2162679.98		
			4.08	329°6'47"



Утверждены
 распоряжением Правительства
 Белгородской области
 от « 23 » сентября 2013 г. № 451-рп

Границы территории объекта культурного наследия регионального значения
 «Братская могила советских воинов, погибших в боях с фашистскими
 захватчиками»
 (Корочанский район, х. Хрящевой)

1.1. Схема границ территории объекта культурного наследия
 регионального значения «Братская могила советских воинов, погибших в боях с
 фашистскими захватчиками»



масштаб 1:2000

Условные обозначения:



- граница территории объекта культурного наследия
- объект культурного наследия

1.2. Описание границ территории объекта культурного наследия регионального значения «Братская могила советских воинов, погибших в боях с фашистскими захватчиками»

Северная граница территории объекта культурного наследия проходит на расстоянии 0,5 метра от памятника (поворотные точки А-Б).

Восточная граница территории проходит на расстоянии 0,3 метра от памятника (поворотные точки Б-В).

Южная граница территории проходит на расстоянии 0,5 метра от памятника (поворотные точки В-Г).

Западная граница территории объекта культурного наследия проходит на расстоянии 0,3 метра от памятника (поворотные точки Г-А).

1.3. Координаты поворотных точек границ территории объекта культурного наследия регионального значения «Братская могила советских воинов, погибших в боях с фашистскими захватчиками»

Наименование поворотных точек	Координаты поворотных точек		Мера линии	Дирекционный угол
	Х	У		
А	412150.89	2142496.61		
			2.05	100°9'53"
Б	412150.52	2142498.63		
			1.97	190°14'23"
В	412148.58	2142498.28		
			2.06	280°17'14"
Г	412148.95	2142496.25		
			1.97	10°21'6"

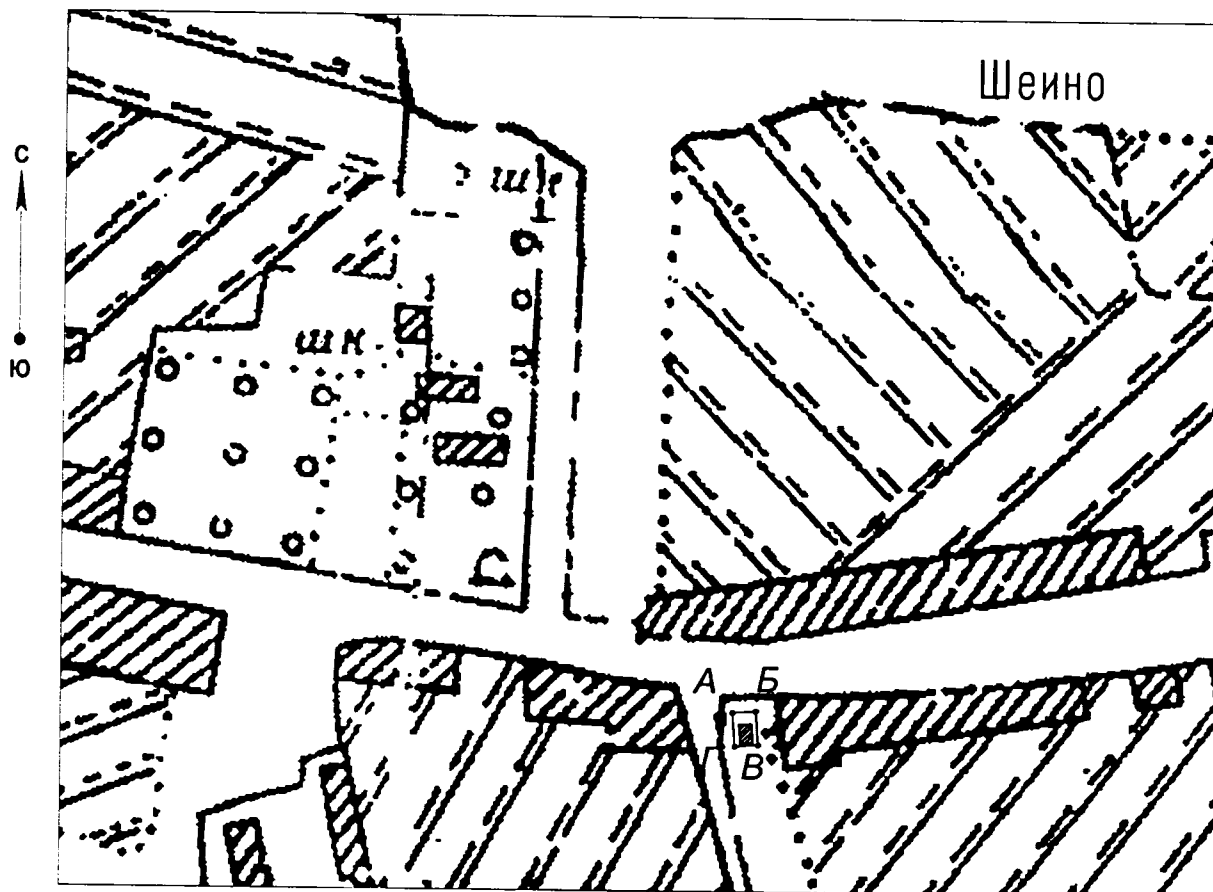


Утверждены
распоряжением Правительства
Белгородской области
от « 23 » сентября 2013 г. № 45I-рп

Границы территории объекта культурного наследия регионального значения
«Братская могила советских воинов, погибших в боях с фашистскими
захватчиками»

(Корочанский район, с. Шеино, ул. Лисовеньки)

1.1. Схема границ территории объекта культурного наследия
регионального значения «Братская могила советских воинов, погибших в боях с
фашистскими захватчиками»



масштаб 1:2000

Условные обозначения:



- граница территории объекта культурного наследия

- объект культурного наследия

1.2. Описание границ территории объекта культурного наследия регионального значения «Братская могила советских воинов, погибших в боях с фашистскими захватчиками»

Северная граница территории объекта культурного наследия проходит на расстоянии 12,5 метра от памятника (поворотные точки А-Б).

Восточная граница территории проходит на расстоянии 4,8 метра от памятника (поворотные точки Б-В).

Южная граница территории проходит на расстоянии 3,2 метра от памятника (поворотные точки В-Г).

Западная граница территории объекта культурного наследия проходит на расстоянии 6,3 метра от памятника (поворотные точки Г-А).

1.3. Координаты поворотных точек границ территории объекта культурного наследия регионального значения «Братская могила советских воинов, погибших в боях с фашистскими захватчиками»

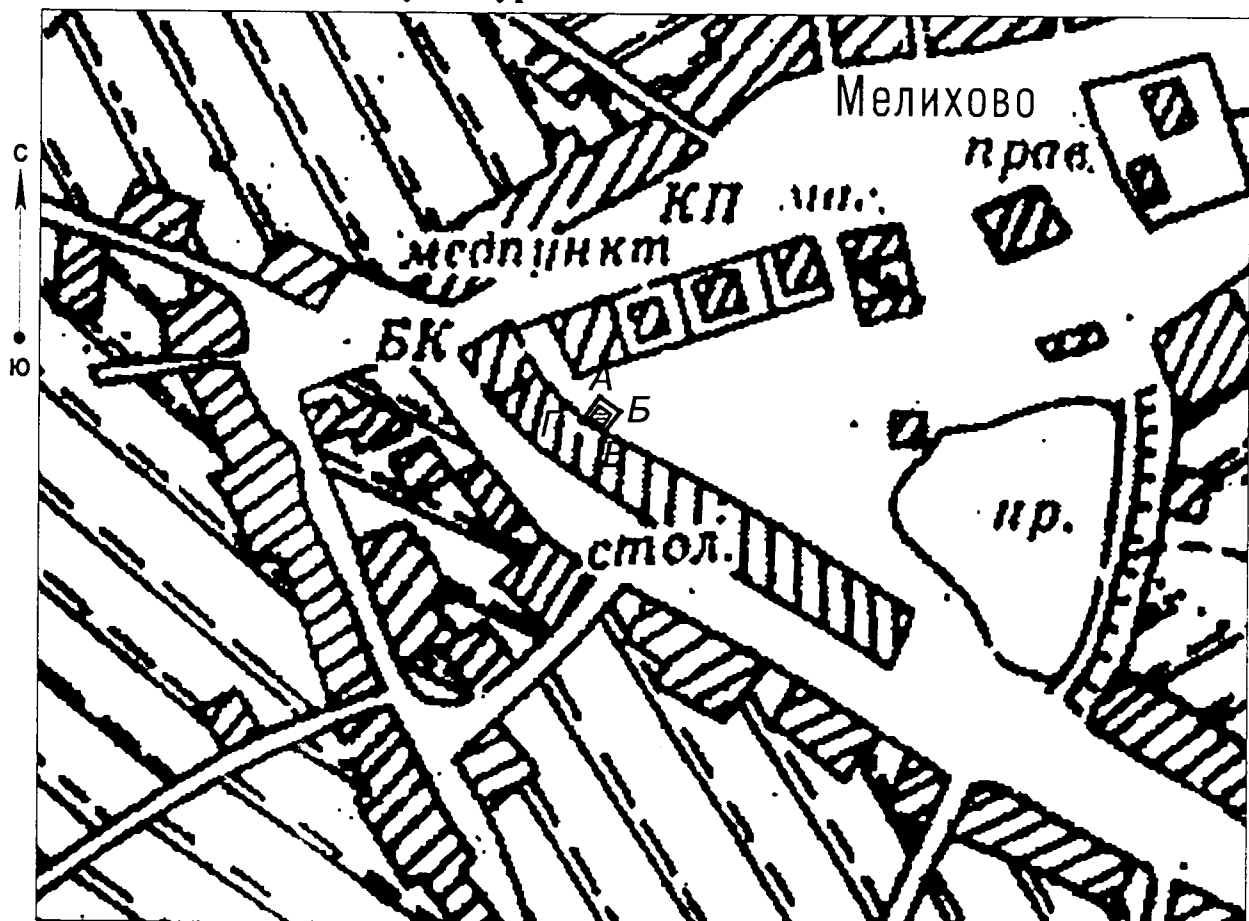
Наименование поворотных точек	Координаты поворотных точек		Мера линии	Дирекционный угол
	Х	У		
А	405098.82	2137014.81		
			10.64	89°33'11"
Б	405098.9	2137025.46		
			11.56	179°32'56"
В	405087.34	2137025.55		
			10.64	269°33'11"
Г	405087.26	2137014.9		
			11.56	359°32'56"



Утверждены
 распоряжением Правительства
 Белгородской области
 от « 23 » ~~сентября~~ сентября 2013 г. № 451-рп



**Границы территории объекта культурного наследия регионального значения
 «Братская могила советских воинов, погибших в боях с фашистскими
 захватчиками в 1943 году. Захоронено 678 человек, имена 352 человек
 установлены. Скульптура советского воина»
 (Жорочанский район, с. Мелихово)**

1.1. Схема границ территории объекта культурного наследия
 регионального значения «Братская могила советских воинов, погибших в боях с
 фашистскими захватчиками в 1943 году. Захоронено 678 человек, имена 352
 человек установлены. Скульптура советского воина»



масштаб 1:2000

Условные обозначения:

-  - граница территории объекта культурного наследия
-  - объект культурного наследия

1.2. Описание границ территории объекта культурного наследия регионального значения «Братская могила советских воинов, погибших в боях с фашистскими захватчиками в 1943 году. Захоронено 678 человек, имена 352 человек установлены. Скульптура советского воина»

Северная граница территории объекта культурного наследия проходит на расстоянии 7,5 метра от памятника (поворотные точки А-Б).

Восточная граница территории проходит на расстоянии шести метров от памятника (поворотные точки Б-В).

Южная граница территории проходит на расстоянии 0,5 метра от памятника (поворотные точки В-Г).

Западная граница территории объекта культурного наследия проходит на расстоянии шести метров от памятника (поворотные точки Г-А).

1.3. Координаты поворотных точек границ территории объекта культурного наследия регионального значения «Братская могила советских воинов, погибших в боях с фашистскими захватчиками в 1943 году. Захоронено 678 человек, имена 352 человек установлены. Скульптура советского воина»

Наименование поворотных точек	Координаты поворотных точек		Мера линии	Дирекционный угол
	X	Y		
А	407069.22	2130381.05		
			13.29	126°2'0"
Б	407061.4	2130391.8		
			14.58	215°32'45"
В	407049.53	2130383.32		
			13.49	306°46'13"
Г	407057.61	2130372.51		
			14.41	36°20'30"



Утвержден
распоряжением Правительства
Белгородской области
от « 23 » сентября 2013г. № 45I-рп

Режим использования земельного участка в границе территории
объекта культурного наследия регионального значения
«Здание школы садовых рабочих, где 1896-1898 годы работал её основатель
ученый-садовод Н.И.Кичунов»
(г. Короча, ул. Интернациональная, д.25)

Разрешается:

-проведение работ, направленных на сохранение объекта культурного наследия (ремонт, реставрация, консервация, приспособление памятника для современного использования), без изменений его особенностей, составляющих предмет охраны, на основании проектов, выполненных, согласованных и утвержденных в установленном порядке;

-модернизация инженерных сетей, не создающая угрозу объекту культурного наследия;

-размещение на территории объекта культурного наследия стендов и иных средств наглядной агитации (допускается в исключительных случаях, по согласованию с государственным органом охраны объектов культурного наследия);

-благоустройство, в том числе устройство отмосток и иных сооружений инженерной защиты объекта культурного наследия, плиточного и иного покрытия, наружного освещения объекта культурного наследия с учетом влияния светового потока на восприятие объекта культурного наследия;

-проведение земляных работ (при прокладке и реконструкции инженерных сетей, обеспечивающих эксплуатацию объекта культурного наследия).

Проведение земляных работ и благоустройство территории осуществляется на основании разрешения государственного органа охраны объектов культурного наследия при условии обеспечения сохранности объекта культурного наследия при проведении указанных работ.

Запрещается:

-снос объекта культурного наследия;

-возведение пристроек к объекту культурного наследия и изменение традиционных характеристик здания, влекущее за собой причинение вреда в виде реального ущерба и (или) умаление его историко-культурной ценности;

-иные изменения, не согласованные с государственным органом охраны объектов культурного наследия.



Утвержден
распоряжением Правительства
Белгородской области
от « 23 » сентября 2013г. № 45I-рп

Режим использования земельного участка в границе территории
объекта культурного наследия регионального значения
«Здание, бывшей мужской гимназии, где в 1890-1898 годах учились хирург
С.Р. Миротворцев и писатель-пушкиновец А.И.Гессен»
(г. Короча ул. Карла Маркса, д.44)

Разрешается:

-проведение работ, направленных на сохранение объекта культурного наследия (ремонт, реставрация, консервация, приспособление памятника для современного использования), без изменений его особенностей, составляющих предмет охраны, на основании проектов, выполненных, согласованных и утвержденных в установленном порядке;

-модернизация инженерных сетей, не создающая угрозу объекту культурного наследия;

-размещение на территории объекта культурного наследия стендов и иных средств наглядной агитации (допускается в исключительных случаях, по согласованию с государственным органом охраны объектов культурного наследия);

-благоустройство, в том числе устройство отмосток и иных сооружений инженерной защиты объекта культурного наследия, плиточного и иного покрытия, наружного освещения объекта культурного наследия с учетом влияния светового потока на восприятие объекта культурного наследия;

-проведение земляных работ (при прокладке и реконструкции инженерных сетей, обеспечивающих эксплуатацию объекта культурного наследия).

Проведение земляных работ и благоустройство территории осуществляется на основании разрешения государственного органа охраны объектов культурного наследия при условии обеспечения сохранности объекта культурного наследия при проведении указанных работ.

Запрещается:

-снос объекта культурного наследия;

-возведение пристроек к объекту культурного наследия и изменение традиционных характеристик здания, влекущее за собой причинение вреда в виде реального ущерба и (или) умаление его историко-культурной ценности;

-иные изменения, не согласованные с государственным органом охраны объектов культурного наследия.



Утвержден
распоряжением Правительства
Белгородской области
от « 23 » сентября 2013г. № 451-рп

Режим использования земельного участка в границе территории
объекта культурного наследия регионального значения
«Дом, где в 1918 году формировался 6-й повстанческий Корочанский полк»
(г. Короча, ул. Дорошенко, д.20)

Разрешается:

-проведение работ, направленных на сохранение объекта культурного наследия (ремонт, реставрация, консервация, приспособление памятника для современного использования), без изменений его особенностей, составляющих предмет охраны, на основании проектов, выполненных, согласованных и утвержденных в установленном порядке;

-модернизация инженерных сетей, не создающая угрозу объекту культурного наследия;

-размещение на территории объекта культурного наследия стендов и иных средств наглядной агитации (допускается в исключительных случаях, по согласованию с государственным органом охраны объектов культурного наследия);

-благоустройство, в том числе устройство отмосток и иных сооружений инженерной защиты объекта культурного наследия, плиточного и иного покрытия, наружного освещения объекта культурного наследия с учетом влияния светового потока на восприятие объекта культурного наследия;

-проведение земляных работ (при прокладке и реконструкции инженерных сетей, обеспечивающих эксплуатацию объекта культурного наследия).

Проведение земляных работ и благоустройство территории осуществляется на основании разрешения государственного органа охраны объектов культурного наследия при условии обеспечения сохранности объекта культурного наследия при проведении указанных работ.

Запрещается:

-снос объекта культурного наследия;

-возведение пристроек к объекту культурного наследия и изменение традиционных характеристик здания, влекущее за собой причинение вреда в виде реального ущерба и (или) умаление его историко-культурной ценности;

-иные изменения, не согласованные с государственным органом охраны объектов культурного наследия.



Утвержден
распоряжением Правительства
Белгородской области
от « 23 » сентября 2013г. № 451-рп

Режим использования земельного участка в границе территории
объекта культурного наследия регионального значения
«Дом, где в 1920 году находился уездный комитет РКСМ»
(г. Короча, ул. Советская, д.24)

Разрешается:

-проведение работ, направленных на сохранение объекта культурного наследия (ремонт, реставрация, консервация, приспособление памятника для современного использования), без изменений его особенностей, составляющих предмет охраны, на основании проектов, выполненных, согласованных и утвержденных в установленном порядке;

-модернизация инженерных сетей, не создающая угрозу объекту культурного наследия;

-размещение на территории объекта культурного наследия стендов и иных средств наглядной агитации (допускается в исключительных случаях, по согласованию с государственным органом охраны объектов культурного наследия);

-благоустройство, в том числе устройство отмосток и иных сооружений инженерной защиты объекта культурного наследия, плиточного и иного покрытия, наружного освещения объекта культурного наследия с учетом влияния светового потока на восприятие объекта культурного наследия;

-проведение земляных работ (при прокладке и реконструкции инженерных сетей, обеспечивающих эксплуатацию объекта культурного наследия).

Проведение земляных работ и благоустройство территории осуществляется на основании разрешения государственного органа охраны объектов культурного наследия при условии обеспечения сохранности объекта культурного наследия при проведении указанных работ.

Запрещается:

-снос объекта культурного наследия;

-возведение пристроек к объекту культурного наследия и изменение традиционных характеристик здания, влекущее за собой причинение вреда в виде реального ущерба и (или) умаление его историко-культурной ценности;

-иные изменения, не согласованные с государственным органом охраны объектов культурного наследия.



Утвержден
распоряжением Правительства
Белгородской области
от « 23 » сентября 2013г. № 45I-рп

Режим использования земельного участка в границе территории
объекта культурного наследия регионального значения
«Дом, где в 1918 году находился уездный военно-революционный комитет»
(г. Короча, ул. Ленина, д.11)

Разрешается:

-проведение работ, направленных на сохранение объекта культурного наследия (ремонт, реставрация, консервация, приспособление памятника для современного использования), без изменений его особенностей, составляющих предмет охраны, на основании проектов, выполненных, согласованных и утвержденных в установленном порядке;

-модернизация инженерных сетей, не создающая угрозу объекту культурного наследия;

-размещение на территории объекта культурного наследия стендов и иных средств наглядной агитации (допускается в исключительных случаях, по согласованию с государственным органом охраны объектов культурного наследия);

-благоустройство, в том числе устройство отмосток и иных сооружений инженерной защиты объекта культурного наследия, плиточного и иного покрытия, наружного освещения объекта культурного наследия с учетом влияния светового потока на восприятие объекта культурного наследия;

-проведение земляных работ (при прокладке и реконструкции инженерных сетей, обеспечивающих эксплуатацию объекта культурного наследия).

Проведение земляных работ и благоустройство территории осуществляется на основании разрешения государственного органа охраны объектов культурного наследия при условии обеспечения сохранности объекта культурного наследия при проведении указанных работ.

Запрещается:

-снос объекта культурного наследия;

-возведение пристроек к объекту культурного наследия и изменение традиционных характеристик здания, влекущее за собой причинение вреда в виде реального ущерба и (или) умаление его историко-культурной ценности;

-иные изменения, не согласованные с государственным органом охраны объектов культурного наследия.



Утвержден
распоряжением Правительства
Белгородской области
от « 23 » сентября 2013г. № 45I-рп

**Режим использования земельного участка в границе территории
объекта культурного наследия регионального значения
«Дом, где в 1917 году проходило совещание представителей трудящихся
Корочанского уезда, на котором были избраны ревком и уездный Совет»
(г. Короча, ул. Пролетарская, д.39)**

Разрешается:

-проведение работ, направленных на сохранение объекта культурного наследия (ремонт, реставрация, консервация, приспособление памятника для современного использования), без изменений его особенностей, составляющих предмет охраны, на основании проектов, выполненных, согласованных и утвержденных в установленном порядке;

-модернизация инженерных сетей, не создающая угрозу объекту культурного наследия;

-размещение на территории объекта культурного наследия стендов и иных средств наглядной агитации (допускается в исключительных случаях, по согласованию с государственным органом охраны объектов культурного наследия);

-благоустройство, в том числе устройство отмосток и иных сооружений инженерной защиты объекта культурного наследия, плиточного и иного покрытия, наружного освещения объекта культурного наследия с учетом влияния светового потока на восприятие объекта культурного наследия;

-проведение земляных работ (при прокладке и реконструкции инженерных сетей, обеспечивающих эксплуатацию объекта культурного наследия).

Проведение земляных работ и благоустройство территории осуществляется на основании разрешения государственного органа охраны объектов культурного наследия при условии обеспечения сохранности объекта культурного наследия при проведении указанных работ.

Запрещается:

-снос объекта культурного наследия;

-возведение пристроек к объекту культурного наследия и изменение традиционных характеристик здания, влекущее за собой причинение вреда в виде реального ущерба и (или) умаление его историко-культурной ценности;

-иные изменения, не согласованные с государственным органом охраны объектов культурного наследия.



Утверждены
распоряжением Правительства
Белгородской области
от « 23 сентября 2013г. № 45I-рп

Режим использования земельного участка в границе территории
объекта культурного наследия регионального значения
«Здание, в котором в 1943 году размещался штаб 69 армии генерала
В.Д.Крюченкина»
(г. Короча, ул. Урицкого, д.43)

Разрешается:

-проведение работ, направленных на сохранение объекта культурного наследия (ремонт, реставрация, консервация, приспособление памятника для современного использования), без изменений его особенностей, составляющих предмет охраны, на основании проектов, выполненных, согласованных и утвержденных в установленном порядке;

-модернизация инженерных сетей, не создающая угрозу объекту культурного наследия;

-размещение на территории объекта культурного наследия стендов и иных средств наглядной агитации (допускается в исключительных случаях, по согласованию с государственным органом охраны объектов культурного наследия);

-благоустройство, в том числе устройство отмосток и иных сооружений инженерной защиты объекта культурного наследия, плиточного и иного покрытия, наружного освещения объекта культурного наследия с учетом влияния светового потока на восприятие объекта культурного наследия;

-проведение земляных работ (при прокладке и реконструкции инженерных сетей, обеспечивающих эксплуатацию объекта культурного наследия).

Проведение земляных работ и благоустройство территории осуществляется на основании разрешения государственного органа охраны объектов культурного наследия при условии обеспечения сохранности объекта культурного наследия при проведении указанных работ.

Запрещается:

-снос объекта культурного наследия;

-возведение пристроек к объекту культурного наследия и изменение традиционных характеристик здания, влекущее за собой причинение вреда в виде реального ущерба и (или) умаление его историко-культурной ценности;

-иные изменения, не согласованные с государственным органом охраны объектов культурного наследия.



Утвержден
распоряжением Правительства
Белгородской области
от « 23 » сентября 2013г. № 45I-рп

Режим использования земельного участка в границе территории
объекта культурного наследия регионального значения
«Церковь Рождества Богородицы»
(г. Короча)

Разрешается:

-проведение работ, направленных на сохранение объекта культурного наследия (ремонт, реставрация, консервация, приспособление памятника для современного использования), без изменений его особенностей, составляющих предмет охраны, на основании проектов, выполненных, согласованных и утвержденных в установленном порядке;

-модернизация инженерных сетей, не создающая угрозу объекту культурного наследия;

-размещение на территории объекта культурного наследия стендов и иных средств наглядной агитации (допускается в исключительных случаях, по согласованию с государственным органом охраны объектов культурного наследия);

-благоустройство, в том числе устройство отмосток и иных сооружений инженерной защиты объекта культурного наследия, плиточного и иного покрытия, наружного освещения объекта культурного наследия с учетом влияния светового потока на восприятие объекта культурного наследия;

-проведение земляных работ (при прокладке и реконструкции инженерных сетей, обеспечивающих эксплуатацию объекта культурного наследия).

Проведение земляных работ и благоустройство территории осуществляется на основании разрешения государственного органа охраны объектов культурного наследия при условии обеспечения сохранности объекта культурного наследия при проведении указанных работ.

Запрещается:

-снос объекта культурного наследия;

-возведение пристроек к объекту культурного наследия и изменение традиционных характеристик здания, влекущее за собой причинение вреда в виде реального ущерба и (или) умаление его историко-культурной ценности;

-иные изменения, не согласованные с государственным органом охраны объектов культурного наследия.



Утвержден
распоряжением Правительства
Белгородской области
от « 23 » сентября 2013г. № 451-рп

Режим использования земельного участка в границе территории
объекта культурного наследия регионального значения
«Успенская церковь»
(Корочанский район, с. Алексеевка)

Разрешается:

-проведение работ, направленных на сохранение объекта культурного наследия (ремонт, реставрация, консервация, приспособление памятника для современного использования), без изменений его особенностей, составляющих предмет охраны, на основании проектов, выполненных, согласованных и утвержденных в установленном порядке;

-модернизация инженерных сетей, не создающая угрозу объекту культурного наследия;

-размещение на территории объекта культурного наследия стендов и иных средств наглядной агитации (допускается в исключительных случаях, по согласованию с государственным органом охраны объектов культурного наследия);

-благоустройство, в том числе устройство отмосток и иных сооружений инженерной защиты объекта культурного наследия, плиточного и иного покрытия, наружного освещения объекта культурного наследия с учетом влияния светового потока на восприятие объекта культурного наследия;

-проведение земляных работ (при прокладке и реконструкции инженерных сетей, обеспечивающих эксплуатацию объекта культурного наследия).

Проведение земляных работ и благоустройство территории осуществляется на основании разрешения государственного органа охраны объектов культурного наследия при условии обеспечения сохранности объекта культурного наследия при проведении указанных работ.

Запрещается:

-снос объекта культурного наследия;

-возведение пристроек к объекту культурного наследия и изменение традиционных характеристик здания, влекущее за собой причинение вреда в виде реального ущерба и (или) умаление его историко-культурной ценности;

-иные изменения, не согласованные с государственным органом охраны объектов культурного наследия.



Утвержден
распоряжением Правительства
Белгородской области
от « 23 » сентября 2013г. № 45I -рп

Режим использования земельного участка в границе территории
объекта культурного наследия регионального значения
«Успенская церковь»
(Корочанский район, с. Большая Халань)

Разрешается:

-проведение работ, направленных на сохранение объекта культурного наследия (ремонт, реставрация, консервация, приспособление памятника для современного использования), без изменений его особенностей, составляющих предмет охраны, на основании проектов, выполненных, согласованных и утвержденных в установленном порядке;

-модернизация инженерных сетей, не создающая угрозу объекту культурного наследия;

-размещение на территории объекта культурного наследия стендов и иных средств наглядной агитации (допускается в исключительных случаях, по согласованию с государственным органом охраны объектов культурного наследия);

-благоустройство, в том числе устройство отмосток и иных сооружений инженерной защиты объекта культурного наследия, плиточного и иного покрытия, наружного освещения объекта культурного наследия с учетом влияния светового потока на восприятие объекта культурного наследия;

-проведение земляных работ (при прокладке и реконструкции инженерных сетей, обеспечивающих эксплуатацию объекта культурного наследия).

Проведение земляных работ и благоустройство территории осуществляется на основании разрешения государственного органа охраны объектов культурного наследия при условии обеспечения сохранности объекта культурного наследия при проведении указанных работ.

Запрещается:

-снос объекта культурного наследия;

-возведение пристроек к объекту культурного наследия и изменение традиционных характеристик здания, влекущее за собой причинение вреда в виде реального ущерба и (или) умаление его историко-культурной ценности;

-иные изменения, не согласованные с государственным органом охраны объектов культурного наследия.



Утвержден
распоряжением Правительства
Белгородской области
от « 23 » сентября 2013г. № 451-рп

Режим использования земельного участка в границе территории
объекта культурного наследия регионального значения
«Дмитриевский храм»
(Корочанский район, с. Яблоново)

Разрешается:

-проведение работ, направленных на сохранение объекта культурного наследия (ремонт, реставрация, консервация, приспособление памятника для современного использования), без изменений его особенностей, составляющих предмет охраны, на основании проектов, выполненных, согласованных и утвержденных в установленном порядке;

-модернизация инженерных сетей, не создающая угрозу объекту культурного наследия;

-размещение на территории объекта культурного наследия стендов и иных средств наглядной агитации (допускается в исключительных случаях, по согласованию с государственным органом охраны объектов культурного наследия);

-благоустройство, в том числе устройство отмосток и иных сооружений инженерной защиты объекта культурного наследия, плиточного и иного покрытия, наружного освещения объекта культурного наследия с учетом влияния светового потока на восприятие объекта культурного наследия;

-проведение земляных работ (при прокладке и реконструкции инженерных сетей, обеспечивающих эксплуатацию объекта культурного наследия).

Проведение земляных работ и благоустройство территории осуществляется на основании разрешения государственного органа охраны объектов культурного наследия при условии обеспечения сохранности объекта культурного наследия при проведении указанных работ.

Запрещается:

-снос объекта культурного наследия;

-возведение пристроек к объекту культурного наследия и изменение традиционных характеристик здания, влекущее за собой причинение вреда в виде реального ущерба и (или) умаление его историко-культурной ценности;

-иные изменения, не согласованные с государственным органом охраны объектов культурного наследия.



Утвержден
распоряжением Правительства
Белгородской области
от « 23 » сентября 2013г. № 45I-рп

Режим использования земельного участка в границе территории
объекта культурного наследия регионального значения
«Усадьба М.С. Балабанова: 1) Главный дом; 2) Парк»
(Корочанский район, с. Искра)

Разрешается:

-проведение работ, направленных на сохранение объекта культурного наследия (ремонт, реставрация, консервация, приспособление памятника для современного использования), без изменений его особенностей, составляющих предмет охраны, на основании проектов, выполненных, согласованных и утвержденных в установленном порядке;

-модернизация инженерных сетей, не создающая угрозу объекту культурного наследия;

-размещение на территории объекта культурного наследия стендов и иных средств наглядной агитации (допускается в исключительных случаях, по согласованию с государственным органом охраны объектов культурного наследия);

-благоустройство, в том числе устройство отмосток и иных сооружений инженерной защиты объекта культурного наследия, плиточного и иного покрытия, наружного освещения объекта культурного наследия с учетом влияния светового потока на восприятие объекта культурного наследия;

-проведение земляных работ (при прокладке и реконструкции инженерных сетей, обеспечивающих эксплуатацию объекта культурного наследия).

Проведение земляных работ и благоустройство территории осуществляется на основании разрешения государственного органа охраны объектов культурного наследия при условии обеспечения сохранности объекта культурного наследия при проведении указанных работ.

Запрещается:

-снос объекта культурного наследия;

-возведение пристроек к объекту культурного наследия и изменение традиционных характеристик здания, влекущее за собой причинение вреда в виде реального ущерба и (или) умаление его историко-культурной ценности;

-иные изменения, не согласованные с государственным органом охраны объектов культурного наследия.



Утвержден
распоряжением Правительства
Белгородской области
от « 23 » сентября 2013г. №451-рп

Режим использования земельного участка в границе территории
объекта культурного наследия регионального значения
«Усадьба Алферова: 1) Главный дом; 2) Липовая аллея, фрагменты
плодового сада, пруд»
(Корочанский район, с. Сетное)

Разрешается:

-проведение работ, направленных на сохранение объекта культурного наследия (ремонт, реставрация, консервация, приспособление памятника для современного использования), без изменений его особенностей, составляющих предмет охраны, на основании проектов, выполненных, согласованных и утвержденных в установленном порядке;

-модернизация инженерных сетей, не создающая угрозу объекту культурного наследия;

-размещение на территории объекта культурного наследия стендов и иных средств наглядной агитации (допускается в исключительных случаях, по согласованию с государственным органом охраны объектов культурного наследия);

-благоустройство, в том числе устройство отмосток и иных сооружений инженерной защиты объекта культурного наследия, плиточного и иного покрытия, наружного освещения объекта культурного наследия с учетом влияния светового потока на восприятие объекта культурного наследия;

-проведение земляных работ (при прокладке и реконструкции инженерных сетей, обеспечивающих эксплуатацию объекта культурного наследия).

Проведение земляных работ и благоустройство территории осуществляется на основании разрешения государственного органа охраны объектов культурного наследия при условии обеспечения сохранности объекта культурного наследия при проведении указанных работ.

Запрещается:

-снос объекта культурного наследия;

-возведение пристроек к объекту культурного наследия и изменение традиционных характеристик здания, влекущее за собой причинение вреда в виде реального ущерба и (или) умаление его историко-культурной ценности;

-иные изменения, не согласованные с государственным органом охраны объектов культурного наследия.



Утвержден
распоряжением Правительства
Белгородской области
от « 23 » сентября 2013г. № 451-рп

**Режим использования земельного участка в границе территории
объекта культурного наследия муниципального значения**

**«Храм Параскевы Пятницы»
(Корочанский район, с. Заячье)**

Разрешается:

-проведение работ, направленных на сохранение объекта культурного наследия (ремонт, реставрация, консервация, приспособление памятника для современного использования), без изменений его особенностей, составляющих предмет охраны, на основании проектов, выполненных, согласованных и утвержденных в установленном порядке;

-модернизация инженерных сетей, не создающая угрозу объекту культурного наследия;

-размещение на территории объекта культурного наследия стендов и иных средств наглядной агитации (допускается в исключительных случаях, по согласованию с государственным органом охраны объектов культурного наследия);

-благоустройство, в том числе устройство отмосток и иных сооружений инженерной защиты объекта культурного наследия, плиточного и иного покрытия, наружного освещения объекта культурного наследия с учетом влияния светового потока на восприятие объекта культурного наследия;

-проведение земляных работ (при прокладке и реконструкции инженерных сетей, обеспечивающих эксплуатацию объекта культурного наследия).

Проведение земляных работ и благоустройство территории осуществляется на основании разрешения государственного органа охраны объектов культурного наследия при условии обеспечения сохранности объекта культурного наследия при проведении указанных работ.

Запрещается:

-снос объекта культурного наследия;

-возведение пристроек к объекту культурного наследия и изменение традиционных характеристик здания, влекущее за собой причинение вреда в виде реального ущерба и (или) умаление его историко-культурной ценности;

-иные изменения, не согласованные с государственным органом охраны объектов культурного наследия.



Утвержден
распоряжением Правительства
Белгородской области
от « 23 » сентября 2013г. № 451-рп

Режим использования земельного участка в границе территории
объекта культурного наследия муниципального значения
«Храм в честь Казанской иконы Божьей Матери»
(Корочанский район, с. Плоское)

Разрешается:

-проведение работ, направленных на сохранение объекта культурного наследия (ремонт, реставрация, консервация, приспособление памятника для современного использования), без изменений его особенностей, составляющих предмет охраны, на основании проектов, выполненных, согласованных и утвержденных в установленном порядке;

-модернизация инженерных сетей, не создающая угрозу объекту культурного наследия;

-размещение на территории объекта культурного наследия стендов и иных средств наглядной агитации (допускается в исключительных случаях, по согласованию с государственным органом охраны объектов культурного наследия);

-благоустройство, в том числе устройство отмосток и иных сооружений инженерной защиты объекта культурного наследия, плиточного и иного покрытия, наружного освещения объекта культурного наследия с учетом влияния светового потока на восприятие объекта культурного наследия;

-проведение земляных работ (при прокладке и реконструкции инженерных сетей, обеспечивающих эксплуатацию объекта культурного наследия).

Проведение земляных работ и благоустройство территории осуществляется на основании разрешения государственного органа охраны объектов культурного наследия при условии обеспечения сохранности объекта культурного наследия при проведении указанных работ.

Запрещается:

-снос объекта культурного наследия;

-возведение пристроек к объекту культурного наследия и изменение традиционных характеристик здания, влекущее за собой причинение вреда в виде реального ущерба и (или) умаление его историко-культурной ценности;

-иные изменения, не согласованные с государственным органом охраны объектов культурного наследия.



Утвержден
распоряжением Правительства
Белгородской области
от « 23 » сентября 2013г. № 451-рп

Режим использования земельного участка в границе территории
объекта культурного наследия регионального значения

«Дом Гольцева М.В.»
(г. Короча, ул. Дорошенко, д.28)

Разрешается:

-проведение работ, направленных на сохранение объекта культурного наследия (ремонт, реставрация, консервация, приспособление памятника для современного использования), без изменений его особенностей, составляющих предмет охраны, на основании проектов, выполненных, согласованных и утвержденных в установленном порядке;

-модернизация инженерных сетей, не создающая угрозу объекту культурного наследия;

-размещение на территории объекта культурного наследия стендов и иных средств наглядной агитации (допускается в исключительных случаях, по согласованию с государственным органом охраны объектов культурного наследия);

-благоустройство, в том числе устройство отмосток и иных сооружений инженерной защиты объекта культурного наследия, плиточного и иного покрытия, наружного освещения объекта культурного наследия с учетом влияния светового потока на восприятие объекта культурного наследия;

-проведение земляных работ (при прокладке и реконструкции инженерных сетей, обеспечивающих эксплуатацию объекта культурного наследия).

Проведение земляных работ и благоустройство территории осуществляется на основании разрешения государственного органа охраны объектов культурного наследия при условии обеспечения сохранности объекта культурного наследия при проведении указанных работ.

Запрещается:

-снос объекта культурного наследия;

-возведение пристроек к объекту культурного наследия и изменение традиционных характеристик здания, влекущее за собой причинение вреда в виде реального ущерба и (или) умаление его историко-культурной ценности;

-иные изменения, не согласованные с государственным органом охраны объектов культурного наследия.



Утвержден
распоряжением Правительства
Белгородской области
от « 23 » сентября 2013г. № 45I-рп

Режим использования земельного участка в границе территории
объекта культурного наследия регионального значения
«Земская больница»
(г. Короча, ул. Интернациональная, д.70)

Разрешается:

-проведение работ, направленных на сохранение объекта культурного наследия (ремонт, реставрация, консервация, приспособление памятника для современного использования), без изменений его особенностей, составляющих предмет охраны, на основании проектов, выполненных, согласованных и утвержденных в установленном порядке;

-модернизация инженерных сетей, не создающая угрозу объекту культурного наследия;

-размещение на территории объекта культурного наследия стендов и иных средств наглядной агитации (допускается в исключительных случаях, по согласованию с государственным органом охраны объектов культурного наследия);

-благоустройство, в том числе устройство отмосток и иных сооружений инженерной защиты объекта культурного наследия, плиточного и иного покрытия, наружного освещения объекта культурного наследия с учетом влияния светового потока на восприятие объекта культурного наследия;

-проведение земляных работ (при прокладке и реконструкции инженерных сетей, обеспечивающих эксплуатацию объекта культурного наследия).

Проведение земляных работ и благоустройство территории осуществляется на основании разрешения государственного органа охраны объектов культурного наследия при условии обеспечения сохранности объекта культурного наследия при проведении указанных работ.

Запрещается:

-снос объекта культурного наследия;

-возведение пристроек к объекту культурного наследия и изменение традиционных характеристик здания, влекущее за собой причинение вреда в виде реального ущерба и (или) умаление его историко-культурной ценности;

-иные изменения, не согласованные с государственным органом охраны объектов культурного наследия.



Утвержден
распоряжением Правительства
Белгородской области
от « 23 » сентября 2013г. № 45I-рп

Режим использования земельного участка в границе территории
объекта культурного наследия регионального значения
«Женская прогимназия»
(г. Короча, ул. Ленина, д.23)

Разрешается:

-проведение работ, направленных на сохранение объекта культурного наследия (ремонт, реставрация, консервация, приспособление памятника для современного использования), без изменений его особенностей, составляющих предмет охраны, на основании проектов, выполненных, согласованных и утвержденных в установленном порядке;

-модернизация инженерных сетей, не создающая угрозу объекту культурного наследия;

-размещение на территории объекта культурного наследия стендов и иных средств наглядной агитации (допускается в исключительных случаях, по согласованию с государственным органом охраны объектов культурного наследия);

-благоустройство, в том числе устройство отмосток и иных сооружений инженерной защиты объекта культурного наследия, плиточного и иного покрытия, наружного освещения объекта культурного наследия с учетом влияния светового потока на восприятие объекта культурного наследия;

-проведение земляных работ (при прокладке и реконструкции инженерных сетей, обеспечивающих эксплуатацию объекта культурного наследия).

Проведение земляных работ и благоустройство территории осуществляется на основании разрешения государственного органа охраны объектов культурного наследия при условии обеспечения сохранности объекта культурного наследия при проведении указанных работ.

Запрещается:

-снос объекта культурного наследия;

-возведение пристроек к объекту культурного наследия и изменение традиционных характеристик здания, влекущее за собой причинение вреда в виде реального ущерба и (или) умаление его историко-культурной ценности;

-иные изменения, не согласованные с государственным органом охраны объектов культурного наследия.



Утвержден
распоряжением Правительства
Белгородской области
от « 23 » сентября 2013г. № 451-рп

Режим использования земельного участка в границе территории
объекта культурного наследия регионального значения
«Братская могила советских воинов, погибших в боях с фашистскими
захватчиками в 1943 году. Захоронено 284 человека,
установлены имена 253 человек.
(г. Короча, в горсаде)

Разрешается:

- проведение работ, направленных на сохранение объекта культурного наследия (ремонт, реставрация, консервация, приспособление памятника для современного использования), без изменений его особенностей, составляющих предмет охраны, на основании проектов, выполненных, согласованных и утвержденных в установленном порядке.

Проведение земляных работ и благоустройство территории осуществляется на основании разрешения государственного органа охраны объектов культурного наследия при условии обеспечения сохранности объекта культурного наследия при проведении указанных работ.

Запрещается:

- снос объекта культурного наследия;
- иные изменения, не согласованные с государственным органом охраны объектов культурного наследия.



Утвержден
распоряжением Правительства
Белгородской области
от « 23 » сентября 2013г. № 451-рп

Режим использования земельного участка в границе территории
объекта культурного наследия регионального значения
«Могила Серых Андрея Тимофеевича Героя Социалистического Труда»
(г. Короча, гражданское кладбище)

Разрешается:

- проведение работ, направленных на сохранение объекта культурного наследия (ремонт, реставрация, консервация, приспособление памятника для современного использования), без изменений его особенностей, составляющих предмет охраны, на основании проектов, выполненных, согласованных и утвержденных в установленном порядке.

Проведение земляных работ и благоустройство территории осуществляется на основании разрешения государственного органа охраны объектов культурного наследия при условии обеспечения сохранности объекта культурного наследия при проведении указанных работ.

Запрещается:

- снос объекта культурного наследия;
- иные изменения, не согласованные с государственным органом охраны объектов культурного наследия.



Утвержден
распоряжением Правительства
Белгородской области
от « 23 » сентября 2013г. № 45I-рп

Режим использования земельного участка в границе территории
объекта культурного наследия регионального значения
«Братская могила советских воинов, погибших в боях с фашистскими
захватчиками в 1943 году. Захоронено 19 человек, установлены имена
15 человек. Обелиск»
(г. Короча, в городском сквере)

Разрешается:

- проведение работ, направленных на сохранение объекта культурного наследия (ремонт, реставрация, консервация, приспособление памятника для современного использования), без изменений его особенностей, составляющих предмет охраны, на основании проектов, выполненных, согласованных и утвержденных в установленном порядке.

Проведение земляных работ и благоустройство территории осуществляется на основании разрешения государственного органа охраны объектов культурного наследия при условии обеспечения сохранности объекта культурного наследия при проведении указанных работ.

Запрещается:

- снос объекта культурного наследия;
- иные изменения, не согласованные с государственным органом охраны объектов культурного наследия.



Утвержден
распоряжением Правительства
Белгородской области
от « 23 » сентября 2013г. № 45I-рп

**Режим использования земельного участка в границе территории
объекта культурного наследия регионального значения
«Братская могила советских воинов, погибших в боях с фашистскими
захватчиками в 1943 году. Захоронено 81 человек, установлены имена
39 человек. Обелиск»
(г. Короча, на гражданском кладбище)**

Разрешается:

- проведение работ, направленных на сохранение объекта культурного наследия (ремонт, реставрация, консервация, приспособление памятника для современного использования), без изменений его особенностей, составляющих предмет охраны, на основании проектов, выполненных, согласованных и утвержденных в установленном порядке.

Проведение земляных работ и благоустройство территории осуществляется на основании разрешения государственного органа охраны объектов культурного наследия при условии обеспечения сохранности объекта культурного наследия при проведении указанных работ.

Запрещается:

- снос объекта культурного наследия;
- иные изменения, не согласованные с государственным органом охраны объектов культурного наследия.



Утвержден
распоряжением Правительства
Белгородской области
от « 23 » сентября 2013г. № 45I-рл

**Режим использования земельного участка в границе территории
объекта культурного наследия регионального значения
«Братская могила советских воинов, погибших в боях с фашистскими
захватчиками в 1943 году. Захоронено 75 человек, установлены имена
41 человека. Обелиск»
(Корочанский район, с. Алексеевка)**

Разрешается:

- проведение работ, направленных на сохранение объекта культурного наследия (ремонт, реставрация, консервация, приспособление памятника для современного использования), без изменений его особенностей, составляющих предмет охраны, на основании проектов, выполненных, согласованных и утвержденных в установленном порядке.

Проведение земляных работ и благоустройство территории осуществляется на основании разрешения государственного органа охраны объектов культурного наследия при условии обеспечения сохранности объекта культурного наследия при проведении указанных работ.

Запрещается:

- снос объекта культурного наследия;
- иные изменения, не согласованные с государственным органом охраны объектов культурного наследия.



Утвержден
распоряжением Правительства
Белгородской области
от « 23 » сентября 2013г. № 451-рп

Режим использования земельного участка в границе территории
объекта культурного наследия регионального значения
«Братская могила советских воинов, погибших в боях с фашистскими
захватчиками в 1943 году. Захоронено 106 человек, имена установлены.
Скульптура советского воина»
(Корочанский район, с. Александровка)

Разрешается:

- проведение работ, направленных на сохранение объекта культурного наследия (ремонт, реставрация, консервация, приспособление памятника для современного использования), без изменений его особенностей, составляющих предмет охраны, на основании проектов, выполненных, согласованных и утвержденных в установленном порядке.

Проведение земляных работ и благоустройство территории осуществляется на основании разрешения государственного органа охраны объектов культурного наследия при условии обеспечения сохранности объекта культурного наследия при проведении указанных работ.

Запрещается:

- снос объекта культурного наследия;
- иные изменения, не согласованные с государственным органом охраны объектов культурного наследия.



Утвержден
распоряжением Правительства
Белгородской области
от « 23 » сентября 2013г. № 451-рп

Режим использования земельного участка в границе территории
объекта культурного наследия регионального значения
«Братская могила советских воинов, погибших в боях с фашистскими
захватчиками в 1943 году. Захоронено 68 человек, установлены имена 9 человек.
Скульптура советского воина»
(Корочанский район, с. Бехтеевка)

Разрешается:

- проведение работ, направленных на сохранение объекта культурного наследия (ремонт, реставрация, консервация, приспособление памятника для современного использования), без изменений его особенностей, составляющих предмет охраны, на основании проектов, выполненных, согласованных и утвержденных в установленном порядке.

Проведение земляных работ и благоустройство территории осуществляется на основании разрешения государственного органа охраны объектов культурного наследия при условии обеспечения сохранности объекта культурного наследия при проведении указанных работ.

Запрещается:

- снос объекта культурного наследия;
- иные изменения, не согласованные с государственным органом охраны объектов культурного наследия.



Утвержден
распоряжением Правительства
Белгородской области
от « 23 » сентября 2013г. № 451-рп

**Режим использования земельного участка в границе территории
объекта культурного наследия регионального значения
«Могила неизвестного советского солдата, погибшего в боях
с фашистскими захватчиками в 1943 году»
(Корочанский район, с. Бехтеевка, гражданское кладбище.)**

Разрешается:

- проведение работ, направленных на сохранение объекта культурного наследия (ремонт, реставрация, консервация, приспособление памятника для современного использования), без изменений его особенностей, составляющих предмет охраны, на основании проектов, выполненных, согласованных и утвержденных в установленном порядке.

Проведение земляных работ и благоустройство территории осуществляется на основании разрешения государственного органа охраны объектов культурного наследия при условии обеспечения сохранности объекта культурного наследия при проведении указанных работ.

Запрещается:

- снос объекта культурного наследия;
- иные изменения, не согласованные с государственным органом охраны объектов культурного наследия.



Утвержден
распоряжением Правительства
Белгородской области
от « 23 » сентября 2013г. № 451-рп

**Режим использования земельного участка в границе территории
объекта культурного наследия регионального значения
«Братская могила советских воинов, погибших в боях с фашистскими
захватчиками в 1943 году. Захоронено 37 человек, установлены имена
10 человек. Скульптура советского воина и женщины-партизанки»
(Корочанский район, с. Большая Халань)**

Разрешается:

- проведение работ, направленных на сохранение объекта культурного наследия (ремонт, реставрация, консервация, приспособление памятника для современного использования), без изменений его особенностей, составляющих предмет охраны, на основании проектов, выполненных, согласованных и утвержденных в установленном порядке.

Проведение земляных работ и благоустройство территории осуществляется на основании разрешения государственного органа охраны объектов культурного наследия при условии обеспечения сохранности объекта культурного наследия при проведении указанных работ.

Запрещается:

- снос объекта культурного наследия;
- иные изменения, не согласованные с государственным органом охраны объектов культурного наследия.



Утвержден
распоряжением Правительства
Белгородской области
от « 23 » сентября 2013г. № 451-рп

Режим использования земельного участка в границе территории
объекта культурного наследия регионального значения
«Братская могила советских воинов, погибших в боях с фашистскими
захватчиками в 1943 году. Захоронено 48 человек, имена не установлены.
Скульптура советского воина»
(Корочанский район, с. Большое Песчаное)

Разрешается:

- проведение работ, направленных на сохранение объекта культурного наследия (ремонт, реставрация, консервация, приспособление памятника для современного использования), без изменений его особенностей, составляющих предмет охраны, на основании проектов, выполненных, согласованных и утвержденных в установленном порядке.

Проведение земляных работ и благоустройство территории осуществляется на основании разрешения государственного органа охраны объектов культурного наследия при условии обеспечения сохранности объекта культурного наследия при проведении указанных работ.

Запрещается:

- снос объекта культурного наследия;
- иные изменения, не согласованные с государственным органом охраны объектов культурного наследия.



Утвержден
распоряжением Правительства
Белгородской области
от « 23 » сентября 2013г. № 45I-рш

Режим использования земельного участка в границе территории
объекта культурного наследия регионального значения
«Братская могила советских воинов, погибших в боях с фашистскими
захватчиками в 1943 году. Захоронено 3 человека, имена не установлены.
Обелиск»
(Корочанский район, с. Бубново)

Разрешается:

- проведение работ, направленных на сохранение объекта культурного наследия (ремонт, реставрация, консервация, приспособление памятника для современного использования), без изменений его особенностей, составляющих предмет охраны, на основании проектов, выполненных, согласованных и утвержденных в установленном порядке.

Проведение земляных работ и благоустройство территории осуществляется на основании разрешения государственного органа охраны объектов культурного наследия при условии обеспечения сохранности объекта культурного наследия при проведении указанных работ.

Запрещается:

- снос объекта культурного наследия;
- иные изменения, не согласованные с государственным органом охраны объектов культурного наследия.



Утвержден
распоряжением Правительства
Белгородской области
от « 23 » сентября 2013г. № 45I-рп

Режим использования земельного участка в границе территории
объекта культурного наследия регионального значения
«Братская могила советских воинов, погибших в боях с фашистскими
захватчиками в 1943 году. Захоронено 17 человек, имена 6 человек установлены.
Обелиск»
(Корочанский район, х. Долгий Бродок)

Разрешается:

- проведение работ, направленных на сохранение объекта культурного наследия (ремонт, реставрация, консервация, приспособление памятника для современного использования), без изменений его особенностей, составляющих предмет охраны, на основании проектов, выполненных, согласованных и утвержденных в установленном порядке.

Проведение земляных работ и благоустройство территории осуществляется на основании разрешения государственного органа охраны объектов культурного наследия при условии обеспечения сохранности объекта культурного наследия при проведении указанных работ.

Запрещается:

- снос объекта культурного наследия;
- иные изменения, не согласованные с государственным органом охраны объектов культурного наследия.



Утвержден
распоряжением Правительства
Белгородской области
от « **23** » **сентября** 2013г. № **45I-рп**

Режим использования земельного участка в границе территории
объекта культурного наследия регионального значения
«Братская могила советских воинов, погибших в боях с фашистскими
захватчиками в 1943 году. Захоронено 287 человек, установлены имена
137 человек. Скульптура советского воина»
(Корочанский район, с. Дальняя Игуменка)

Разрешается:

- проведение работ, направленных на сохранение объекта культурного наследия (ремонт, реставрация, консервация, приспособление памятника для современного использования), без изменений его особенностей, составляющих предмет охраны, на основании проектов, выполненных, согласованных и утвержденных в установленном порядке.

Проведение земляных работ и благоустройство территории осуществляется на основании разрешения государственного органа охраны объектов культурного наследия при условии обеспечения сохранности объекта культурного наследия при проведении указанных работ.

Запрещается:

- снос объекта культурного наследия;
- иные изменения, не согласованные с государственным органом охраны объектов культурного наследия.



Утвержден
распоряжением Правительства
Белгородской области
от « 28 » сентября 2013г. № 451-рп

Режим использования земельного участка в границе территории
объекта культурного наследия регионального значения
«Братская могила советских воинов, погибших в боях с фашистскими
захватчиками в 1943 году. Захоронено 26 человек, имена 7 человек
установлены. Обелиск»
(Корочанский район, с. Городище)

Разрешается:

- проведение работ, направленных на сохранение объекта культурного наследия (ремонт, реставрация, консервация, приспособление памятника для современного использования), без изменений его особенностей, составляющих предмет охраны, на основании проектов, выполненных, согласованных и утвержденных в установленном порядке.

Проведение земляных работ и благоустройство территории осуществляется на основании разрешения государственного органа охраны объектов культурного наследия при условии обеспечения сохранности объекта культурного наследия при проведении указанных работ.

Запрещается:

- снос объекта культурного наследия;
- иные изменения, не согласованные с государственным органом охраны объектов культурного наследия.



Утвержден
распоряжением Правительства
Белгородской области
от « 23 » сентября 2013г. № 45I-рп

Режим использования земельного участка в границе территории
объекта культурного наследия регионального значения
«Братская могила советских воинов, погибших в боях с фашистскими
захватчиками. Захоронено 30 человек, имена 16 человек установлены.
Скульптура советского воина»
(Корочанский район, с. Заячье)

Разрешается:

- проведение работ, направленных на сохранение объекта культурного наследия (ремонт, реставрация, консервация, приспособление памятника для современного использования), без изменений его особенностей, составляющих предмет охраны, на основании проектов, выполненных, согласованных и утвержденных в установленном порядке.

Проведение земляных работ и благоустройство территории осуществляется на основании разрешения государственного органа охраны объектов культурного наследия при условии обеспечения сохранности объекта культурного наследия при проведении указанных работ.

Запрещается:

- снос объекта культурного наследия;
- иные изменения, не согласованные с государственным органом охраны объектов культурного наследия.



Утвержден
распоряжением Правительства
Белгородской области
от « 23 » сентября 2013г. № 45I-рп

Режим использования земельного участка в границе территории
объекта культурного наследия регионального значения
«Братская могила советских воинов, погибших в боях с фашистскими
захватчиками в 1943 году. Захоронено 51 человек, имена установлены.
Скульптура советского воина»
(Корочанский район, с. Ивица)

Разрешается:

- проведение работ, направленных на сохранение объекта культурного наследия (ремонт, реставрация, консервация, приспособление памятника для современного использования), без изменений его особенностей, составляющих предмет охраны, на основании проектов, выполненных, согласованных и утвержденных в установленном порядке.

Проведение земляных работ и благоустройство территории осуществляется на основании разрешения государственного органа охраны объектов культурного наследия при условии обеспечения сохранности объекта культурного наследия при проведении указанных работ.

Запрещается:

- снос объекта культурного наследия;
- иные изменения, не согласованные с государственным органом охраны объектов культурного наследия.



Утвержден
распоряжением Правительства
Белгородской области
от « 23 » сентября 2013г. № 451-рп

Режим использования земельного участка в границе территории
объекта культурного наследия регионального значения
«Братская могила советских воинов, погибших в боях с фашистскими
захватчиками в 1943 году. Захоронено 18 человек, имена не установлены.
Скульптура: Скорбящая мать и мальчик»
(Корочанский район, с. Искра)

Разрешается:

- проведение работ, направленных на сохранение объекта культурного наследия (ремонт, реставрация, консервация, приспособление памятника для современного использования), без изменений его особенностей, составляющих предмет охраны, на основании проектов, выполненных, согласованных и утвержденных в установленном порядке.

Проведение земляных работ и благоустройство территории осуществляется на основании разрешения государственного органа охраны объектов культурного наследия при условии обеспечения сохранности объекта культурного наследия при проведении указанных работ.

Запрещается:

- снос объекта культурного наследия;
- иные изменения, не согласованные с государственным органом охраны объектов культурного наследия.



Утвержден
распоряжением Правительства
Белгородской области
от « 23 » сентября 2013г. № 451-рп

Режим использования земельного участка в границе территории
объекта культурного наследия регионального значения
«Братская могила советских воинов, погибших в боях с фашистскими
захватчиками в 1943 году. Захоронено 23 человека, имена 6 человек
установлены. Скульптура советского воина»
(Корочанский район, с. Клиновец)

Разрешается:

- проведение работ, направленных на сохранение объекта культурного наследия (ремонт, реставрация, консервация, приспособление памятника для современного использования), без изменений его особенностей, составляющих предмет охраны, на основании проектов, выполненных, согласованных и утвержденных в установленном порядке.

Проведение земляных работ и благоустройство территории осуществляется на основании разрешения государственного органа охраны объектов культурного наследия при условии обеспечения сохранности объекта культурного наследия при проведении указанных работ.

Запрещается:

- снос объекта культурного наследия;
- иные изменения, не согласованные с государственным органом охраны объектов культурного наследия.



Утвержден
распоряжением Правительства
Белгородской области
от « 23 » сентября 2013г. № 45I-рп

Режим использования земельного участка в границе территории
объекта культурного наследия регионального значения
«Братская могила советских воинов, погибших в боях с фашистскими
захватчиками в 1943 году. Захоронено 36 человек, имена 5 человек установлены.
Скульптура советского воина»
(Корочанский район, с. Короткое)

Разрешается:

- проведение работ, направленных на сохранение объекта культурного наследия (ремонт, реставрация, консервация, приспособление памятника для современного использования), без изменений его особенностей, составляющих предмет охраны, на основании проектов, выполненных, согласованных и утвержденных в установленном порядке.

Проведение земляных работ и благоустройство территории осуществляется на основании разрешения государственного органа охраны объектов культурного наследия при условии обеспечения сохранности объекта культурного наследия при проведении указанных работ.

Запрещается:

- снос объекта культурного наследия;
- иные изменения, не согласованные с государственным органом охраны объектов культурного наследия.



Утвержден
распоряжением Правительства
Белгородской области
от « 23 » **сентября** 2013г. № 45I-рп

Режим использования земельного участка в границе территории
объекта культурного наследия регионального значения
«Братская могила советских воинов, погибших в боях с фашистскими
захватчиками в 1943 году. Захоронено 122 человека, имена 85 человек
установлены. Скульптура советского воина»
(Корочанский район, с. Кошеево)

Разрешается:

- проведение работ, направленных на сохранение объекта культурного наследия (ремонт, реставрация, консервация, приспособление памятника для современного использования), без изменений его особенностей, составляющих предмет охраны, на основании проектов, выполненных, согласованных и утвержденных в установленном порядке.

Проведение земляных работ и благоустройство территории осуществляется на основании разрешения государственного органа охраны объектов культурного наследия при условии обеспечения сохранности объекта культурного наследия при проведении указанных работ.

Запрещается:

- снос объекта культурного наследия;
- иные изменения, не согласованные с государственным органом охраны объектов культурного наследия.



Утвержден
распоряжением Правительства
Белгородской области
от « 23 » сентября 2013г. № 45I-рп

**Режим использования земельного участка в границе территории
объекта культурного наследия регионального значения
«Братская могила советских воинов, погибших в боях с фашистскими
захватчиками в 1943 году. Захоронено 55 человек, имена 25 человек
установлены. Скульптура советского воина»
(Корочанский район, с. Ломово)**

Разрешается:

- проведение работ, направленных на сохранение объекта культурного наследия (ремонт, реставрация, консервация, приспособление памятника для современного использования), без изменений его особенностей, составляющих предмет охраны, на основании проектов, выполненных, согласованных и утвержденных в установленном порядке.

Проведение земляных работ и благоустройство территории осуществляется на основании разрешения государственного органа охраны объектов культурного наследия при условии обеспечения сохранности объекта культурного наследия при проведении указанных работ.

Запрещается:

- снос объекта культурного наследия;
- иные изменения, не согласованные с государственным органом охраны объектов культурного наследия.



Утвержден
распоряжением Правительства
Белгородской области
от « 23 » сентября 2013г. № 451-рп

Режим использования земельного участка в границе территории
объекта культурного наследия регионального значения
«Братская могила советских воинов, погибших в боях с фашистскими
захватчиками в 1943 году. Захоронено 20 человек, имена 10 человек
установлены. Обелиск»
(Корочанский район, с. Мазикино)

Разрешается:

- проведение работ, направленных на сохранение объекта культурного наследия (ремонт, реставрация, консервация, приспособление памятника для современного использования), без изменений его особенностей, составляющих предмет охраны, на основании проектов, выполненных, согласованных и утвержденных в установленном порядке.

Проведение земляных работ и благоустройство территории осуществляется на основании разрешения государственного органа охраны объектов культурного наследия при условии обеспечения сохранности объекта культурного наследия при проведении указанных работ.

Запрещается:

- снос объекта культурного наследия;
- иные изменения, не согласованные с государственным органом охраны объектов культурного наследия.



Утвержден
распоряжением Правительства
Белгородской области
от « 23 » сентября 2013г. № 45I-рп

**Режим использования земельного участка в границе территории
объекта культурного наследия регионального значения
«Братская могила советских воинов, погибших в боях с фашистскими
захватчиками в 1943 году. Захоронено 37 человек, имена 7 человек
установлены. Обелиск»
(Корочанский район, с. Мазикино)**

Разрешается:

- проведение работ, направленных на сохранение объекта культурного наследия (ремонт, реставрация, консервация, приспособление памятника для современного использования), без изменений его особенностей, составляющих предмет охраны, на основании проектов, выполненных, согласованных и утвержденных в установленном порядке.

Проведение земляных работ и благоустройство территории осуществляется на основании разрешения государственного органа охраны объектов культурного наследия при условии обеспечения сохранности объекта культурного наследия при проведении указанных работ.

Запрещается:

- снос объекта культурного наследия;
- иные изменения, не согласованные с государственным органом охраны объектов культурного наследия.



Утвержден
распоряжением Правительства
Белгородской области
от « 23 » сентября 2013г. № 45I-рп

Режим использования земельного участка в границе территории
объекта культурного наследия регионального значения
«Братская могила советских воинов, погибших в боях с фашистскими
захватчиками в 1943 году. Захоронено 17 человек, имена 4 человек установлены.
Скульптура советского воина»
(Корочанский район, с. Мальцевка)

Разрешается:

- проведение работ, направленных на сохранение объекта культурного наследия (ремонт, реставрация, консервация, приспособление памятника для современного использования), без изменений его особенностей, составляющих предмет охраны, на основании проектов, выполненных, согласованных и утвержденных в установленном порядке.

Проведение земляных работ и благоустройство территории осуществляется на основании разрешения государственного органа охраны объектов культурного наследия при условии обеспечения сохранности объекта культурного наследия при проведении указанных работ.

Запрещается:

- снос объекта культурного наследия;
- иные изменения, не согласованные с государственным органом охраны объектов культурного наследия.



Утвержден
распоряжением Правительства
Белгородской области
от « 23 » сентября 2013г. № 45I-рп

Режим использования земельного участка в границе территории
объекта культурного наследия регионального значения
«Братская могила советских воинов, погибших в боях с фашистскими
захватчиками в 1943 году. Захоронено 28 человек, имена 8 человек установлены.
Скульптура советского воина»
(Корочанский район, с. Миндоловка)

Разрешается:

- проведение работ, направленных на сохранение объекта культурного наследия (ремонт, реставрация, консервация, приспособление памятника для современного использования), без изменений его особенностей, составляющих предмет охраны, на основании проектов, выполненных, согласованных и утвержденных в установленном порядке.

Проведение земляных работ и благоустройство территории осуществляется на основании разрешения государственного органа охраны объектов культурного наследия при условии обеспечения сохранности объекта культурного наследия при проведении указанных работ.

Запрещается:

- снос объекта культурного наследия;
- иные изменения, не согласованные с государственным органом охраны объектов культурного наследия.



Утвержден
распоряжением Правительства
Белгородской области
от « 23 » сентября 2013г. № 45I-рп

Режим использования земельного участка в границе территории
объекта культурного наследия регионального значения
«Братская могила советских воинов, погибших в боях с фашистскими
захватчиками в 1943 году. Захоронено 20 человек, имена 2 человек установлены.
Скульптура советского воина»
(Корочанский район, с. Мичурино)

Разрешается:

- проведение работ, направленных на сохранение объекта культурного наследия (ремонт, реставрация, консервация, приспособление памятника для современного использования), без изменений его особенностей, составляющих предмет охраны, на основании проектов, выполненных, согласованных и утвержденных в установленном порядке.

Проведение земляных работ и благоустройство территории осуществляется на основании разрешения государственного органа охраны объектов культурного наследия при условии обеспечения сохранности объекта культурного наследия при проведении указанных работ.

Запрещается:

- снос объекта культурного наследия;
- иные изменения, не согласованные с государственным органом охраны объектов культурного наследия.



Утвержден
распоряжением Правительства
Белгородской области
от « 23 » сентября 2013г. № 45I-рп

Режим использования земельного участка в границе территории
объекта культурного наследия регионального значения
«Братская могила советских воинов, погибших в боях с фашистскими
захватчиками в 1943 году. Захоронено 18 человек, имена 6 человек
установлены. Обелиск»
(Корочанский район, с. Нечаево)

Разрешается:

- проведение работ, направленных на сохранение объекта культурного наследия (ремонт, реставрация, консервация, приспособление памятника для современного использования), без изменений его особенностей, составляющих предмет охраны, на основании проектов, выполненных, согласованных и утвержденных в установленном порядке.

Проведение земляных работ и благоустройство территории осуществляется на основании разрешения государственного органа охраны объектов культурного наследия при условии обеспечения сохранности объекта культурного наследия при проведении указанных работ.

Запрещается:

- снос объекта культурного наследия;
- иные изменения, не согласованные с государственным органом охраны объектов культурного наследия.



Утвержден
распоряжением Правительства
Белгородской области
от « 23 » сентября 2013г. № 45I-рп

**Режим использования земельного участка в границе территории
объекта культурного наследия регионального значения
«Братская могила советских воинов, погибших в боях с фашистскими
захватчиками в 1943 году. Захоронено 51 человек, имена 17 человек
установлены. Скульптура: Скорбящая мать с мальчиком»
(Корочанский район, с. Новая Слободка)**

Разрешается:

- проведение работ, направленных на сохранение объекта культурного наследия (ремонт, реставрация, консервация, приспособление памятника для современного использования), без изменений его особенностей, составляющих предмет охраны, на основании проектов, выполненных, согласованных и утвержденных в установленном порядке.

Проведение земляных работ и благоустройство территории осуществляется на основании разрешения государственного органа охраны объектов культурного наследия при условии обеспечения сохранности объекта культурного наследия при проведении указанных работ.

Запрещается:

- снос объекта культурного наследия;
- иные изменения, не согласованные с государственным органом охраны объектов культурного наследия.



Утвержден
распоряжением Правительства
Белгородской области
от « 23 » сентября 2013г. № 45I-рп

**Режим использования земельного участка в границе территории
объекта культурного наследия регионального значения
«Братская могила советских воинов, погибших в боях с фашистскими
захватчиками в 1943 году. Захоронено 72 человека, имена 40 человек
установлены. Скульптура советского воина»
(Корочанский район, с. Пестуново)**

Разрешается:

- проведение работ, направленных на сохранение объекта культурного наследия (ремонт, реставрация, консервация, приспособление памятника для современного использования), без изменений его особенностей, составляющих предмет охраны, на основании проектов, выполненных, согласованных и утвержденных в установленном порядке.

Проведение земляных работ и благоустройство территории осуществляется на основании разрешения государственного органа охраны объектов культурного наследия при условии обеспечения сохранности объекта культурного наследия при проведении указанных работ.

Запрещается:

- снос объекта культурного наследия;
- иные изменения, не согласованные с государственным органом охраны объектов культурного наследия.



Утвержден
распоряжением Правительства
Белгородской области
от « 23 » сентября 2013г. № 451-рп

Режим использования земельного участка в границе территории
объекта культурного наследия регионального значения
«Братская могила советских воинов, погибших в боях с фашистскими
захватчиками в 1943 году. Захоронено 13 человек, имена 3 человек установлены.
Скульптура советского воина»
(Корочанский район, с. Плоское)

Разрешается:

- проведение работ, направленных на сохранение объекта культурного наследия (ремонт, реставрация, консервация, приспособление памятника для современного использования), без изменений его особенностей, составляющих предмет охраны, на основании проектов, выполненных, согласованных и утвержденных в установленном порядке.

Проведение земляных работ и благоустройство территории осуществляется на основании разрешения государственного органа охраны объектов культурного наследия при условии обеспечения сохранности объекта культурного наследия при проведении указанных работ.

Запрещается:

- снос объекта культурного наследия;
- иные изменения, не согласованные с государственным органом охраны объектов культурного наследия.



Утвержден
распоряжением Правительства
Белгородской области
от « 23 » сентября 2013г. № 45I-рп

Режим использования земельного участка в границе территории
объекта культурного наследия регионального значения
«Братская могила советских воинов, погибших в боях с фашистскими
захватчиками в 1943 году. Захоронено 29 человек, имена 3 человек установлены.
Скульптура советского воина»
(Корочанский район, с. Плотавец)

Разрешается:

- проведение работ, направленных на сохранение объекта культурного наследия (ремонт, реставрация, консервация, приспособление памятника для современного использования), без изменений его особенностей, составляющих предмет охраны, на основании проектов, выполненных, согласованных и утвержденных в установленном порядке.

Проведение земляных работ и благоустройство территории осуществляется на основании разрешения государственного органа охраны объектов культурного наследия при условии обеспечения сохранности объекта культурного наследия при проведении указанных работ.

Запрещается:

- снос объекта культурного наследия;
- иные изменения, не согласованные с государственным органом охраны объектов культурного наследия.



Утвержден
распоряжением Правительства
Белгородской области
от « 23 » сентября 2013г. № 45I-рп

**Режим использования земельного участка в границе территории
объекта культурного наследия регионального значения
«Братская могила советских воинов, погибших в боях с фашистскими
захватчиками в 1943 году. Захоронено 15 человек, имена установлены.
Скульптура советского воина»
(Корочанский район, с. Погореловка)**

Разрешается:

- проведение работ, направленных на сохранение объекта культурного наследия (ремонт, реставрация, консервация, приспособление памятника для современного использования), без изменений его особенностей, составляющих предмет охраны, на основании проектов, выполненных, согласованных и утвержденных в установленном порядке.

Проведение земляных работ и благоустройство территории осуществляется на основании разрешения государственного органа охраны объектов культурного наследия при условии обеспечения сохранности объекта культурного наследия при проведении указанных работ.

Запрещается:

- снос объекта культурного наследия;
- иные изменения, не согласованные с государственным органом охраны объектов культурного наследия.



Утвержден
распоряжением Правительства
Белгородской области
от « 23 » сентября 2013г. № 45I-рп

Режим использования земельного участка в границе территории
объекта культурного наследия регионального значения
«Братская могила советских воинов, погибших в боях с фашистскими
захватчиками в 1943 году. Захоронено 38 человек, имена 3 человек установлены.
Скульптура советского воина»
(Корочанский район, с. Поповка)

Разрешается:

- проведение работ, направленных на сохранение объекта культурного наследия (ремонт, реставрация, консервация, приспособление памятника для современного использования), без изменений его особенностей, составляющих предмет охраны, на основании проектов, выполненных, согласованных и утвержденных в установленном порядке.

Проведение земляных работ и благоустройство территории осуществляется на основании разрешения государственного органа охраны объектов культурного наследия при условии обеспечения сохранности объекта культурного наследия при проведении указанных работ.

Запрещается:

- снос объекта культурного наследия;
- иные изменения, не согласованные с государственным органом охраны объектов культурного наследия.



Утвержден
распоряжением Правительства
Белгородской области
от « 23 » сентября 2013г. № 451-рп

Режим использования земельного участка в границе территории
объекта культурного наследия регионального значения
«Братская могила советских воинов, погибших в боях с фашистскими
захватчиками в 1943 году. Захоронено 4 человека, имена 2 человек установлены.
Скульптура советского воина»
(Корочанский район, с. Проходное)

Разрешается:

- проведение работ, направленных на сохранение объекта культурного наследия (ремонт, реставрация, консервация, приспособление памятника для современного использования), без изменений его особенностей, составляющих предмет охраны, на основании проектов, выполненных, согласованных и утвержденных в установленном порядке.

Проведение земляных работ и благоустройство территории осуществляется на основании разрешения государственного органа охраны объектов культурного наследия при условии обеспечения сохранности объекта культурного наследия при проведении указанных работ.

Запрещается:

- снос объекта культурного наследия;
- иные изменения, не согласованные с государственным органом охраны объектов культурного наследия.



Утвержден
распоряжением Правительства
Белгородской области
от « 23 » сентября 2013г. № 451-рп

Режим использования земельного участка в границе территории
объекта культурного наследия регионального значения
«Братская могила советских воинов, погибших в боях с фашистскими
захватчиками в 1943 году. Захоронено 37 человек, имена 4 человек установлены.
Скульптура советского воина»
(Корочанский район, с. Прудки)

Разрешается:

- проведение работ, направленных на сохранение объекта культурного наследия (ремонт, реставрация, консервация, приспособление памятника для современного использования), без изменений его особенностей, составляющих предмет охраны, на основании проектов, выполненных, согласованных и утвержденных в установленном порядке.

Проведение земляных работ и благоустройство территории осуществляется на основании разрешения государственного органа охраны объектов культурного наследия при условии обеспечения сохранности объекта культурного наследия при проведении указанных работ.

Запрещается:

- снос объекта культурного наследия;
- иные изменения, не согласованные с государственным органом охраны объектов культурного наследия.



Утвержден
распоряжением Правительства
Белгородской области
от « 23 » сентября 2013г. №451-рп

**Режим использования земельного участка в границе территории
объекта культурного наследия регионального значения
«Братская могила советских воинов, погибших в боях с фашистскими
захватчиками в 1943 году. Захоронено 24 человека, имена 9 человек
установлены. Обелиск»
(Корочанский район, с. Самойловка)**

Разрешается:

- проведение работ, направленных на сохранение объекта культурного наследия (ремонт, реставрация, консервация, приспособление памятника для современного использования), без изменений его особенностей, составляющих предмет охраны, на основании проектов, выполненных, согласованных и утвержденных в установленном порядке.

Проведение земляных работ и благоустройство территории осуществляется на основании разрешения государственного органа охраны объектов культурного наследия при условии обеспечения сохранности объекта культурного наследия при проведении указанных работ.

Запрещается:

- снос объекта культурного наследия;
- иные изменения, не согласованные с государственным органом охраны объектов культурного наследия.



Утвержден
распоряжением Правительства
Белгородской области
от « 23 » сентября 2013г. № 451-рп

**Режим использования земельного участка в границе территории
объекта культурного наследия регионального значения
«Братская могила советских воинов, погибших в боях с фашистскими
захватчиками в 1943 году. Захоронено 20 человек, имя 1 человека
установлено. Обелиск»
(Корочанский район, с. Сафоновка)**

Разрешается:

- проведение работ, направленных на сохранение объекта культурного наследия (ремонт, реставрация, консервация, приспособление памятника для современного использования), без изменений его особенностей, составляющих предмет охраны, на основании проектов, выполненных, согласованных и утвержденных в установленном порядке.

Проведение земляных работ и благоустройство территории осуществляется на основании разрешения государственного органа охраны объектов культурного наследия при условии обеспечения сохранности объекта культурного наследия при проведении указанных работ.

Запрещается:

- снос объекта культурного наследия;
- иные изменения, не согласованные с государственным органом охраны объектов культурного наследия.



Утвержден
распоряжением Правительства
Белгородской области
от « 23 » сентября 2013г. № 451-рп

Режим использования земельного участка в границе территории
объекта культурного наследия регионального значения
«Братская могила советских воинов, погибших в боях с фашистскими
захватчиками в 1943 году. Захоронено 22 человека, имя 1 человека установлено.
Скульптура советского воина»
(Корочанский район, с. Сетное)

Разрешается:

- проведение работ, направленных на сохранение объекта культурного наследия (ремонт, реставрация, консервация, приспособление памятника для современного использования), без изменений его особенностей, составляющих предмет охраны, на основании проектов, выполненных, согласованных и утвержденных в установленном порядке.

Проведение земляных работ и благоустройство территории осуществляется на основании разрешения государственного органа охраны объектов культурного наследия при условии обеспечения сохранности объекта культурного наследия при проведении указанных работ.

Запрещается:

- снос объекта культурного наследия;
- иные изменения, не согласованные с государственным органом охраны объектов культурного наследия.



Утвержден
распоряжением Правительства
Белгородской области
от « 23 » сентября 2013г. № 451-рп

Режим использования земельного участка в границе территории
объекта культурного наследия регионального значения
Братская могила советских воинов, погибших в боях с фашистскими
захватчиками в 1943 году. Захоронено 43 человека, имена не установлены.
Скульптура советского воина»
(Корочанский район, с. Соколовка)

Разрешается:

- проведение работ, направленных на сохранение объекта культурного наследия (ремонт, реставрация, консервация, приспособление памятника для современного использования), без изменений его особенностей, составляющих предмет охраны, на основании проектов, выполненных, согласованных и утвержденных в установленном порядке.

Проведение земляных работ и благоустройство территории осуществляется на основании разрешения государственного органа охраны объектов культурного наследия при условии обеспечения сохранности объекта культурного наследия при проведении указанных работ.

Запрещается:

- снос объекта культурного наследия;
- иные изменения, не согласованные с государственным органом охраны объектов культурного наследия.



Утвержден
распоряжением Правительства
Белгородской области
от « 23 » сентября 2013г. № 451-рп

Режим использования земельного участка в границе территории
объекта культурного наследия регионального значения
«Братская могила советских воинов, погибших в боях с фашистскими
захватчиками в 1943 году. Захоронено 34 человека, имена 13 человек
установлены»
(Корочанский район, с. Ушаковка)

Разрешается:

- проведение работ, направленных на сохранение объекта культурного наследия (ремонт, реставрация, консервация, приспособление памятника для современного использования), без изменений его особенностей, составляющих предмет охраны, на основании проектов, выполненных, согласованных и утвержденных в установленном порядке.

Проведение земляных работ и благоустройство территории осуществляется на основании разрешения государственного органа охраны объектов культурного наследия при условии обеспечения сохранности объекта культурного наследия при проведении указанных работ.

Запрещается:

- снос объекта культурного наследия;
- иные изменения, не согласованные с государственным органом охраны объектов культурного наследия.



Утвержден
распоряжением Правительства
Белгородской области
от « 23 » сентября 2013г. №451-рп

Режим использования земельного участка в границе территории
объекта культурного наследия регионального значения
«Братская могила советских воинов, погибших в боях с фашистскими
захватчиками в 1943 году. Захоронено 171 человек, имена 41 человека
установлены. Скульптура советского воина»
(Корочанский район, с. Ушаково)

Разрешается:

- проведение работ, направленных на сохранение объекта культурного наследия (ремонт, реставрация, консервация, приспособление памятника для современного использования), без изменений его особенностей, составляющих предмет охраны, на основании проектов, выполненных, согласованных и утвержденных в установленном порядке.

Проведение земляных работ и благоустройство территории осуществляется на основании разрешения государственного органа охраны объектов культурного наследия при условии обеспечения сохранности объекта культурного наследия при проведении указанных работ.

Запрещается:

- снос объекта культурного наследия;
- иные изменения, не согласованные с государственным органом охраны объектов культурного наследия.



Утвержден
распоряжением Правительства
Белгородской области
от «23» сентября 2013г. № 45I-рп

Режим использования земельного участка в границе территории
объекта культурного наследия регионального значения
«Братская могила советских воинов, погибших в боях с фашистскими
захватчиками в 1943 году. Захоронено 29 человек, имена 16 человек
установлены. Скульптура советского воина»
(Корочанский район, с. Фошеватое)

Разрешается:

- проведение работ, направленных на сохранение объекта культурного наследия (ремонт, реставрация, консервация, приспособление памятника для современного использования), без изменений его особенностей, составляющих предмет охраны, на основании проектов, выполненных, согласованных и утвержденных в установленном порядке.

Проведение земляных работ и благоустройство территории осуществляется на основании разрешения государственного органа охраны объектов культурного наследия при условии обеспечения сохранности объекта культурного наследия при проведении указанных работ.

Запрещается:

- снос объекта культурного наследия;
- иные изменения, не согласованные с государственным органом охраны объектов культурного наследия.



Утвержден
распоряжением Правительства
Белгородской области
от « 23 » сентября 2013г. № 451-рп

Режим использования земельного участка в границе территории
объекта культурного наследия регионального значения
«Братская могила советских воинов, погибших в боях с фашистскими
захватчиками в 1943 году. Захоронено 13 человек, имена 2 человек установлены.
Скульптура советского воина»
(Корочанский район, с. Хмелевое)

Разрешается:

- проведение работ, направленных на сохранение объекта культурного наследия (ремонт, реставрация, консервация, приспособление памятника для современного использования), без изменений его особенностей, составляющих предмет охраны, на основании проектов, выполненных, согласованных и утвержденных в установленном порядке.

Проведение земляных работ и благоустройство территории осуществляется на основании разрешения государственного органа охраны объектов культурного наследия при условии обеспечения сохранности объекта культурного наследия при проведении указанных работ.

Запрещается:

- снос объекта культурного наследия;
- иные изменения, не согласованные с государственным органом охраны объектов культурного наследия.



Утвержден
распоряжением Правительства
Белгородской области
от « 23 » сентября 2013г. № 45I-рп

**Режим использования земельного участка в границе территории
объекта культурного наследия регионального значения
«Братская могила советских воинов, погибших в боях с фашистскими
захватчиками в 1943 году. Захоронено 117 человек, имена 50 человек
установлены. Обелиск. Скульптура советского воина»
(Корочанский район, с.Шеино, в центре села)**

Разрешается:

- проведение работ, направленных на сохранение объекта культурного наследия (ремонт, реставрация, консервация, приспособление памятника для современного использования), без изменений его особенностей, составляющих предмет охраны, на основании проектов, выполненных, согласованных и утвержденных в установленном порядке.

Проведение земляных работ и благоустройство территории осуществляется на основании разрешения государственного органа охраны объектов культурного наследия при условии обеспечения сохранности объекта культурного наследия при проведении указанных работ.

Запрещается:

- снос объекта культурного наследия;
- иные изменения, не согласованные с государственным органом охраны объектов культурного наследия.



Утвержден
распоряжением Правительства
Белгородской области
от « 23 » сентября 2013г. № 45П-рп

Режим использования земельного участка в границе территории
объекта культурного наследия регионального значения
«Братская могила советских воинов, погибших в боях с фашистскими
захватчиками в 1943 году. Захоронено 128 человек, имена 87 человек
установлены. Скульптура советского воина»
(Корочанский район, с. Шеино)

Разрешается:

- проведение работ, направленных на сохранение объекта культурного наследия (ремонт, реставрация, консервация, приспособление памятника для современного использования), без изменений его особенностей, составляющих предмет охраны, на основании проектов, выполненных, согласованных и утвержденных в установленном порядке.

Проведение земляных работ и благоустройство территории осуществляется на основании разрешения государственного органа охраны объектов культурного наследия при условии обеспечения сохранности объекта культурного наследия при проведении указанных работ.

Запрещается:

- снос объекта культурного наследия;
- иные изменения, не согласованные с государственным органом охраны объектов культурного наследия.



Утвержден
распоряжением Правительства
Белгородской области
от « 23 » сентября 2013г. №45I-рп

Режим использования земельного участка в границе территории
объекта культурного наследия регионального значения
«Братская могила советских воинов, погибших в боях с фашистскими
захватчиками в 1943 году. Захоронено 503 человека, имена 226 человек
установлены. Скульптура советского воина»
(Корочанский район, с. Шляхово)

Разрешается:

- проведение работ, направленных на сохранение объекта культурного наследия (ремонт, реставрация, консервация, приспособление памятника для современного использования), без изменений его особенностей, составляющих предмет охраны, на основании проектов, выполненных, согласованных и утвержденных в установленном порядке.

Проведение земляных работ и благоустройство территории осуществляется на основании разрешения государственного органа охраны объектов культурного наследия при условии обеспечения сохранности объекта культурного наследия при проведении указанных работ.

Запрещается:

- снос объекта культурного наследия;
- иные изменения, не согласованные с государственным органом охраны объектов культурного наследия.



Утвержден
распоряжением Правительства
Белгородской области
от « 23 » сентября 2013г. № 45I-рп

Режим использования земельного участка в границе территории
объекта культурного наследия регионального значения
«Братская могила советских воинов, погибших в боях с фашистскими
захватчиками в 1943 году. Захоронено 62 человека, имена 29 человек
установлены. Скульптура советского воина»
(Корочанский район, с. Яблоново)

Разрешается:

- проведение работ, направленных на сохранение объекта культурного наследия (ремонт, реставрация, консервация, приспособление памятника для современного использования), без изменений его особенностей, составляющих предмет охраны, на основании проектов, выполненных, согласованных и утвержденных в установленном порядке.

Проведение земляных работ и благоустройство территории осуществляется на основании разрешения государственного органа охраны объектов культурного наследия при условии обеспечения сохранности объекта культурного наследия при проведении указанных работ.

Запрещается:

- снос объекта культурного наследия;
- иные изменения, не согласованные с государственным органом охраны объектов культурного наследия.



Утвержден
распоряжением Правительства
Белгородской области
от « 23 » сентября 2013г. №45I-рп

Режим использования земельного участка в границе территории
объекта культурного наследия регионального значения
«Памятный знак в честь односельчан, погибших в годы
Великой Отечественной войны»
(Корочанский район, с. Афанасово)

Разрешается:

- проведение работ, направленных на сохранение объекта культурного наследия (ремонт, реставрация, консервация, приспособление памятника для современного использования), без изменений его особенностей, составляющих предмет охраны, на основании проектов, выполненных, согласованных и утвержденных в установленном порядке.

Проведение земляных работ и благоустройство территории осуществляется на основании разрешения государственного органа охраны объектов культурного наследия при условии обеспечения сохранности объекта культурного наследия при проведении указанных работ.

Запрещается:

- снос объекта культурного наследия;
- иные изменения, не согласованные с государственным органом охраны объектов культурного наследия.



Утвержден
распоряжением Правительства
Белгородской области
от « 23 » сентября 2013г. № 451 рп

**Режим использования земельного участка в границе территории
объекта культурного наследия регионального значения
«Братская могила советских воинов, погибших в годы
Великой Отечественной войны»
(г. Короча, городское гражданское кладбище)**

Разрешается:

- проведение работ, направленных на сохранение объекта культурного наследия (ремонт, реставрация, консервация, приспособление памятника для современного использования), без изменений его особенностей, составляющих предмет охраны, на основании проектов, выполненных, согласованных и утвержденных в установленном порядке.

Проведение земляных работ и благоустройство территории осуществляется на основании разрешения государственного органа охраны объектов культурного наследия при условии обеспечения сохранности объекта культурного наследия при проведении указанных работ.

Запрещается:

- снос объекта культурного наследия;
- иные изменения, не согласованные с государственным органом охраны объектов культурного наследия.



Утвержден
распоряжением Правительства
Белгородской области
от « 23 » сентября 2013г. № 451-рп

Режим использования земельного участка в границе территории
объекта культурного наследия регионального значения
«Братская могила советских воинов, погибших в годы
Великой Отечественной войны»
(Корочанский район, с. Алексеевка, гражданское кладбище)

Разрешается:

- проведение работ, направленных на сохранение объекта культурного наследия (ремонт, реставрация, консервация, приспособление памятника для современного использования), без изменений его особенностей, составляющих предмет охраны, на основании проектов, выполненных, согласованных и утвержденных в установленном порядке.

Проведение земляных работ и благоустройство территории осуществляется на основании разрешения государственного органа охраны объектов культурного наследия при условии обеспечения сохранности объекта культурного наследия при проведении указанных работ.

Запрещается:

- снос объекта культурного наследия;
- иные изменения, не согласованные с государственным органом охраны объектов культурного наследия.



Утвержден
распоряжением Правительства
Белгородской области
от « 23 » сентября 2013г. № 45I-рп

Режим использования земельного участка в границе территории
объекта культурного наследия регионального значения
«Памятник землякам, не вернувшимся с фронтов
Великой Отечественной войны»
(Корочанский район, с. Анновка)

Разрешается:

- проведение работ, направленных на сохранение объекта культурного наследия (ремонт, реставрация, консервация, приспособление памятника для современного использования), без изменений его особенностей, составляющих предмет охраны, на основании проектов, выполненных, согласованных и утвержденных в установленном порядке.

Проведение земляных работ и благоустройство территории осуществляется на основании разрешения государственного органа охраны объектов культурного наследия при условии обеспечения сохранности объекта культурного наследия при проведении указанных работ.

Запрещается:

- снос объекта культурного наследия;
- иные изменения, не согласованные с государственным органом охраны объектов культурного наследия.



Утвержден
распоряжением Правительства
Белгородской области
от « 23 » сентября 2013г. № 45I-рп

Режим использования земельного участка в границе территории
объекта культурного наследия регионального значения
«Обелиск, установленный в честь земляков, не вернувшихся с фронтов
Великой Отечественной войны»
(Корочанский район, с. Жигайловка)

Разрешается:

- проведение работ, направленных на сохранение объекта культурного наследия (ремонт, реставрация, консервация, приспособление памятника для современного использования), без изменений его особенностей, составляющих предмет охраны, на основании проектов, выполненных, согласованных и утвержденных в установленном порядке.

Проведение земляных работ и благоустройство территории осуществляется на основании разрешения государственного органа охраны объектов культурного наследия при условии обеспечения сохранности объекта культурного наследия при проведении указанных работ.

Запрещается:

- снос объекта культурного наследия;
- иные изменения, не согласованные с государственным органом охраны объектов культурного наследия.



Утвержден
распоряжением Правительства
Белгородской области
от « 23 » сентября 2013г. № 451-рп

Режим использования земельного участка в границе территории
объекта культурного наследия регионального значения
«Бюст Героя Советского Союза Д.И. Белокопытова»
(Корочанский район, с. Короткое, в парке у школы)

Разрешается:

- проведение работ, направленных на сохранение объекта культурного наследия (ремонт, реставрация, консервация, приспособление памятника для современного использования), без изменений его особенностей, составляющих предмет охраны, на основании проектов, выполненных, согласованных и утвержденных в установленном порядке.

Проведение земляных работ и благоустройство территории осуществляется на основании разрешения государственного органа охраны объектов культурного наследия при условии обеспечения сохранности объекта культурного наследия при проведении указанных работ.

Запрещается:

- снос объекта культурного наследия;
- иные изменения, не согласованные с государственным органом охраны объектов культурного наследия.



Утвержден
распоряжением Правительства
Белгородской области
от «23» сентября 2013г. № 451-рп

Режим использования земельного участка в границе территории
объекта культурного наследия регионального значения
«Могила неизвестного красноармейца, погибшего в годы гражданской войны»
(Корочанский район, с. Прудки)

Разрешается:

- проведение работ, направленных на сохранение объекта культурного наследия (ремонт, реставрация, консервация, приспособление памятника для современного использования), без изменений его особенностей, составляющих предмет охраны, на основании проектов, выполненных, согласованных и утвержденных в установленном порядке.

Проведение земляных работ и благоустройство территории осуществляется на основании разрешения государственного органа охраны объектов культурного наследия при условии обеспечения сохранности объекта культурного наследия при проведении указанных работ.

Запрещается:

- снос объекта культурного наследия;
- иные изменения, не согласованные с государственным органом охраны объектов культурного наследия.



Утвержден
распоряжением Правительства
Белгородской области
от « 23 » сентября 2013г. № 45I-рп

Режим использования земельного участка в границе территории
объекта культурного наследия регионального значения
«Братская могила советских воинов»
(Корочанский район, с. Пушкарное, на гражданском кладбище)

Разрешается:

- проведение работ, направленных на сохранение объекта культурного наследия (ремонт, реставрация, консервация, приспособление памятника для современного использования), без изменений его особенностей, составляющих предмет охраны, на основании проектов, выполненных, согласованных и утвержденных в установленном порядке.

Проведение земляных работ и благоустройство территории осуществляется на основании разрешения государственного органа охраны объектов культурного наследия при условии обеспечения сохранности объекта культурного наследия при проведении указанных работ.

Запрещается:

- снос объекта культурного наследия;
- иные изменения, не согласованные с государственным органом охраны объектов культурного наследия.



Утвержден
распоряжением Правительства
Белгородской области
от « 23 » сентября 2013г. № 451-рп

Режим использования земельного участка в границе территории
объекта культурного наследия регионального значения
«Братская могила советских воинов»
(Корочанский район, с. Пушкарное, на гражданском кладбище)

Разрешается:

- проведение работ, направленных на сохранение объекта культурного наследия (ремонт, реставрация, консервация, приспособление памятника для современного использования), без изменений его особенностей, составляющих предмет охраны, на основании проектов, выполненных, согласованных и утвержденных в установленном порядке.

Проведение земляных работ и благоустройство территории осуществляется на основании разрешения государственного органа охраны объектов культурного наследия при условии обеспечения сохранности объекта культурного наследия при проведении указанных работ.

Запрещается:

- снос объекта культурного наследия;
- иные изменения, не согласованные с государственным органом охраны объектов культурного наследия.



Утвержден
распоряжением Правительства
Белгородской области
от « 23 » сентября 2013г. №45I-рп

Режим использования земельного участка в границе территории
объекта культурного наследия регионального значения
«Братская могила советских воинов, погибших в боях с фашистскими
захватчиками»
(г. Короча, под Белой горой)

Разрешается:

- проведение работ, направленных на сохранение объекта культурного наследия (ремонт, реставрация, консервация, приспособление памятника для современного использования), без изменений его особенностей, составляющих предмет охраны, на основании проектов, выполненных, согласованных и утвержденных в установленном порядке.

Проведение земляных работ и благоустройство территории осуществляется на основании разрешения государственного органа охраны объектов культурного наследия при условии обеспечения сохранности объекта культурного наследия при проведении указанных работ.

Запрещается:

- снос объекта культурного наследия;
- иные изменения, не согласованные с государственным органом охраны объектов культурного наследия.



Утвержден
распоряжением Правительства
Белгородской области
от « 23 » сентября 2013г. № 451-рп

Режим использования земельного участка в границе территории
объекта культурного наследия регионального значения
«Братская могила советских воинов, погибших в боях
с фашистскими захватчиками»
(Корочанский район, х. Красный Май)

Разрешается:

- проведение работ, направленных на сохранение объекта культурного наследия (ремонт, реставрация, консервация, приспособление памятника для современного использования), без изменений его особенностей, составляющих предмет охраны, на основании проектов, выполненных, согласованных и утвержденных в установленном порядке.

Проведение земляных работ и благоустройство территории осуществляется на основании разрешения государственного органа охраны объектов культурного наследия при условии обеспечения сохранности объекта культурного наследия при проведении указанных работ.

Запрещается:

- снос объекта культурного наследия;
- иные изменения, не согласованные с государственным органом охраны объектов культурного наследия.



Утвержден
распоряжением Правительства
Белгородской области
от « 23 » сентября 2013г. № 45I-рп

Режим использования земельного участка в границе территории
объекта культурного наследия регионального значения
«Могила Героя Советского Союза С.П. Лаптева»
(Корочанский район, с. Плотавец)

Разрешается:

- проведение работ, направленных на сохранение объекта культурного наследия (ремонт, реставрация, консервация, приспособление памятника для современного использования), без изменений его особенностей, составляющих предмет охраны, на основании проектов, выполненных, согласованных и утвержденных в установленном порядке.

Проведение земляных работ и благоустройство территории осуществляется на основании разрешения государственного органа охраны объектов культурного наследия при условии обеспечения сохранности объекта культурного наследия при проведении указанных работ.

Запрещается:

- снос объекта культурного наследия;
- иные изменения, не согласованные с государственным органом охраны объектов культурного наследия.



Утвержден
распоряжением Правительства
Белгородской области
от « 23 » сентября 2013г. №45I-рп

Режим использования земельного участка в границе территории
объекта культурного наследия регионального значения
«Братская могила советских воинов, погибших в боях
с фашистскими захватчиками»
(Корочанский район, с. Соколовка, ул. Слобода)

Разрешается:

- проведение работ, направленных на сохранение объекта культурного наследия (ремонт, реставрация, консервация, приспособление памятника для современного использования), без изменений его особенностей, составляющих предмет охраны, на основании проектов, выполненных, согласованных и утвержденных в установленном порядке.

Проведение земляных работ и благоустройство территории осуществляется на основании разрешения государственного органа охраны объектов культурного наследия при условии обеспечения сохранности объекта культурного наследия при проведении указанных работ.

Запрещается:

- снос объекта культурного наследия;
- иные изменения, не согласованные с государственным органом охраны объектов культурного наследия.



Утвержден
распоряжением Правительства
Белгородской области
от « 23 » сентября 2013г. № 45I-рп

Режим использования земельного участка в границе территории
объекта культурного наследия регионального значения
«Братская могила советских воинов, погибших в боях
с фашистскими захватчиками»
(Корочанский район, х. Хрящевой)

Разрешается:

- проведение работ, направленных на сохранение объекта культурного наследия (ремонт, реставрация, консервация, приспособление памятника для современного использования), без изменений его особенностей, составляющих предмет охраны, на основании проектов, выполненных, согласованных и утвержденных в установленном порядке.

Проведение земляных работ и благоустройство территории осуществляется на основании разрешения государственного органа охраны объектов культурного наследия при условии обеспечения сохранности объекта культурного наследия при проведении указанных работ.

Запрещается:

- снос объекта культурного наследия;
- иные изменения, не согласованные с государственным органом охраны объектов культурного наследия.



Утвержден
распоряжением Правительства
Белгородской области
от «23» сентября 2013г. № 45I-рп

**Режим использования земельного участка в границе территории
объекта культурного наследия регионального значения
«Братская могила советских воинов, погибших в боях
с фашистскими захватчиками»
(Корочанский район, с.Шеино, ул. Лисовеньки)**

Разрешается:

- проведение работ, направленных на сохранение объекта культурного наследия (ремонт, реставрация, консервация, приспособление памятника для современного использования), без изменений его особенностей, составляющих предмет охраны, на основании проектов, выполненных, согласованных и утвержденных в установленном порядке.

Проведение земляных работ и благоустройство территории осуществляется на основании разрешения государственного органа охраны объектов культурного наследия при условии обеспечения сохранности объекта культурного наследия при проведении указанных работ.

Запрещается:

- снос объекта культурного наследия;
- иные изменения, не согласованные с государственным органом охраны объектов культурного наследия.



Утвержден
распоряжением Правительства
Белгородской области
от « 23 » сентября 2013г. № 451-рп

**Режим использования земельного участка в границе территории
объекта культурного наследия регионального значения
«Братская могила советских воинов, погибших в боях с фашистскими
захватчиками в 1943 году. Захоронено 678 человек, имена 352 человек
установлены. Скульптура советского воина»
(Корочанский район, с. Мелихово)**

Разрешается:

- проведение работ, направленных на сохранение объекта культурного наследия (ремонт, реставрация, консервация, приспособление памятника для современного использования), без изменений его особенностей, составляющих предмет охраны, на основании проектов, выполненных, согласованных и утвержденных в установленном порядке.

Проведение земляных работ и благоустройство территории осуществляется на основании разрешения государственного органа охраны объектов культурного наследия при условии обеспечения сохранности объекта культурного наследия при проведении указанных работ.

Запрещается:

- снос объекта культурного наследия;
- иные изменения, не согласованные с государственным органом охраны объектов культурного наследия.

